


almaarife.com

المعارف

ALMAARIFE

أَطْلَسُهَا
ط و س ر ه م


الوَطَنُ الْعَرَبِيُّ وَالْعَالَمُ



دار الشرق العربية

المدن الهامة	•	العواصم	■
قمم جبلية	▲	مدن أثرية	∴
طرق برية	—	حدود دولية	—
أودية	~	أنهار	~
سبخات	~	بحيرات	~

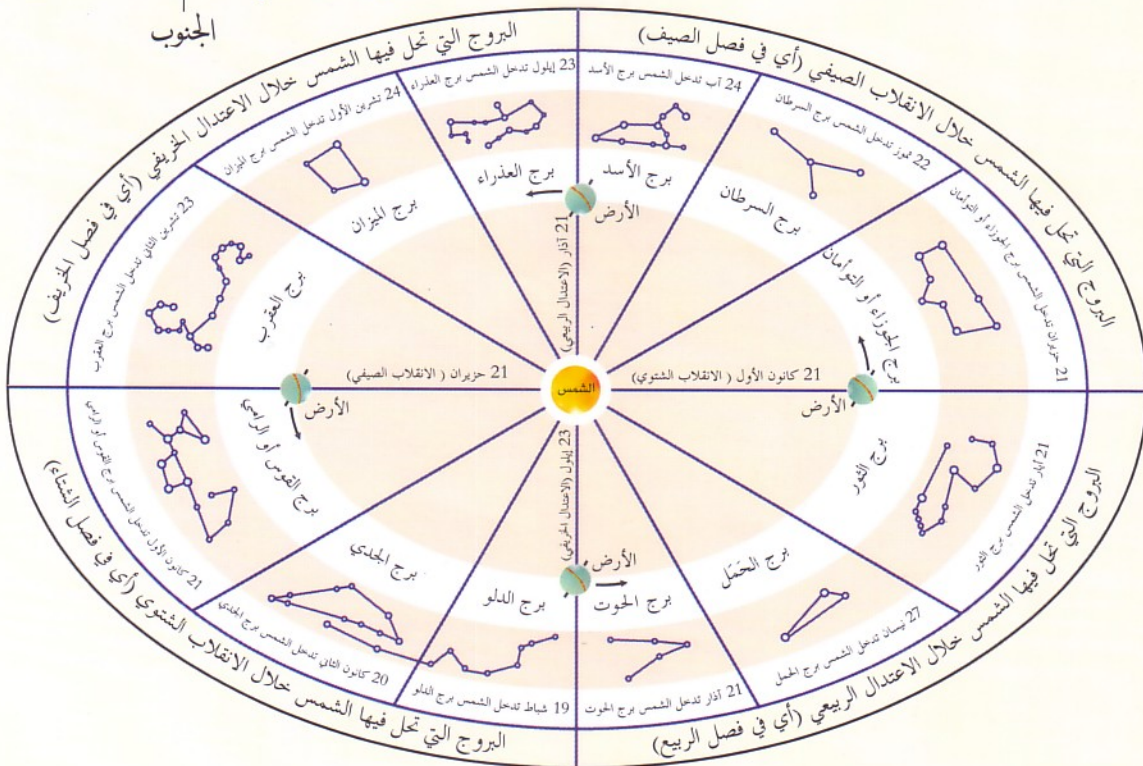

المرتفعات القارية (بالأمتار)




الجهات الأصلية والفرعية




الأعماق البحرية (بالأمتار)




البروج وكيفية دخول الشمس إليها على مدار السنة وفصولها




المشتري بالمقارنة مع الأرض



زحل بالمقارنة مع الأرض



أورانوس بالمقارنة مع الأرض



نبتون بالمقارنة مع الأرض



بلوتو بالمقارنة مع الأرض



عطارد بالمقارنة مع الأرض




الزهرة بالمقارنة مع الأرض



القمر بالمقارنة مع الأرض



المريخ بالمقارنة مع الأرض



اسم الكوكب	متوسط بعده عن الشمس		نصف قطر الاستوائي (كم)	كثافته (غ/سم ³)	كتلته (بالنسبة لكتلة الأرض)	جاذبيته (بالنسبة لجاذبية الأرض)	نسبة تفلطحه	ميل محوره على مستوى مداره	ميل مداره على مستوى دائرة الكسوف	مدة دورته الجورية (حول نفسه)	مدة دورته الانتقالية (حول الشمس)	توابعه	
	مليون كم	وحدة فلكية										أقمار	حلقات

الكواكب الداخلية (الصخرية)

كل (1) وحدة فلكية = البعد المتوسط بين الأرض والشمس

عطارد	57.9	0.387	2437.6	5.43	0.0553	0.38	0	2°	7.004°	58 يوماً و 39 دقيقة	87 يوماً و 57 دقيقة	—	—
الزهرة	108.2	0.723	6052	5.25	0.815	0.93	0	177.3°	3.394°	243 يوماً	224 يوماً و 42 دقيقة	—	—
الأرض	149.6	1	6378	5.52	1	1	0.003	23.45°	0°	23 ساعة و 56 دقيقة و 4 ثوان	365 يوماً و 6 ساعات و 8 دقائق	1	—
المريخ	227.9	1.523	3397	3.95	0.107	0.38	0.005	25.19°	1.850°	24 ساعة و 37 دقيقة و 22 ثانية	1 سنة واحدة و 321 يوماً و 10 ساعات و 4 دقائق	2	—

الكواكب الخارجية (الغازية)

المشتري	778.3	5.202	71.492	1.33	317.83	2.54	0.064	30.12°	1.308°	9 ساعات و 50 دقيقة و 27 ثانية	11 سنة و 314 يوماً و 23 ساعة و 2 دقائق	16	1
زحل	1427	9.538	60.268	0.69	95.16	0.93	0.098	26.73°	2.488°	10 ساعات و 13 دقيقة و 58 ثانية	29 سنة و 167 يوماً و 6 ساعات و 53 دقيقة	18	9
أورانوس	2877.38	19.191	25.559	1.29	14.5	0.79	0.023	97.86°	0.774°	17 ساعة و 54 دقيقة	84 سنة و 3 أيام و 15 ساعة و 38 دقيقة	15	11
نبتون	4497.07	30.061	25.269	1.64	17.135	1.20	0.017	29.6°	1.774°	19 ساعة و 12 دقيقة	164 سنة و 288 يوماً و 13 ساعة و 14 دقيقة	8	4
بلوتو	5914.65	39.529	1152	2.03	0.0022	0.04	0	122.46°	17.148°	6 أيام و 9 ساعات و 17 دقيقة و 31 ثانية	248 سنة و 197 يوماً و 5 ساعات و 42 دقيقة	1	—

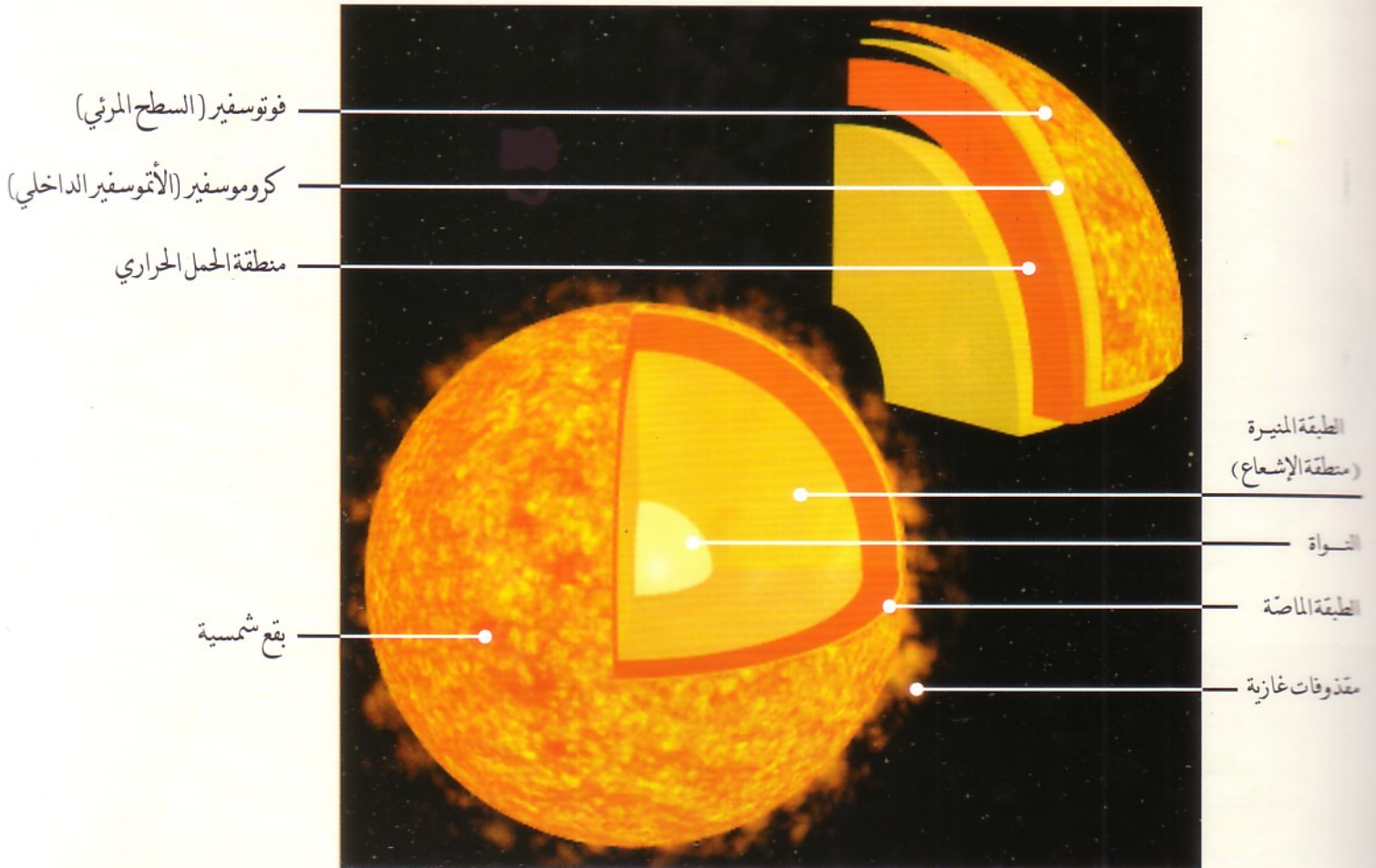
الشمس هي أحد نجوم السماء وأقربها إلينا، إذ لا تبعد عنا أكثر من (150) مليون كم وسطياً؛ وهذا ما يجعل نورها عند شروقها لا يصل إلينا قبل (8) دقائق، كما يجعلنا نظل نرى قرصها بعد غروبها تحت الأفق لمدة (8) دقائق أيضاً.

وهي تعدّ من النجوم ذات الحجم المتوسط، إذ يبلغ (983.850.742) كوادليون كم³، أي أنها أكبر من حجم الأرض بـ (1.3) مليون مرة تقريباً. وتقدّر كتلتها، أي وزنها، بـ (2000) كوادليون طن، أي ما يعادل (332) ألف مرة من كتلة الأرض.

ويبلغ طول نصف قطرها (696250) كم، أي أنه أطول من نصف قطر الأرض بـ (109) مرات. وتبلغ مساحة سطحها (6.089) تريليون كم². أما متوسط كثافتها فلا يزيد على (1.41) سم³، بينما يكون متوسط كثافة الأرض (5.5) غ/سم³. ويقدر متوسط درجة حرارة سطحها الضوئي بـ (5800 - 6000) درجة مئوية.

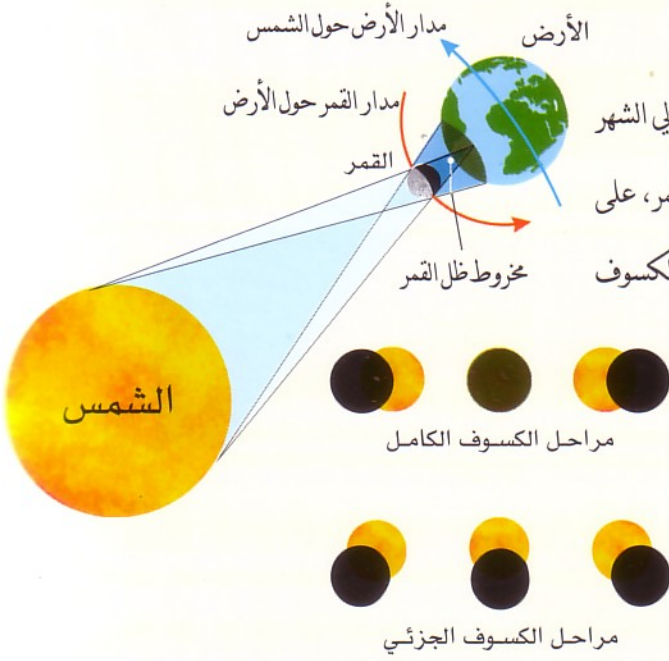
تركيب الشمس:

عن طريق المطياف الذي يحلل أشعة النور إلى أطيف بواسطة المشور الزجاجي الموجود أمام عدسته، أمكن معرفة مركبات الشمس ودرجة الحرارة فيها، وتبين أن تركيب الطبقة السطحية من الشمس يتألف من الهيدروجين بنسبة أقل من 75%، وأقل من 24% من الهليوم، وأقل من 1% من الأوكسجين، ونسب قليلة من الفحم والحديد والسيليس والآزوت والمغنيسيوم والنيون.



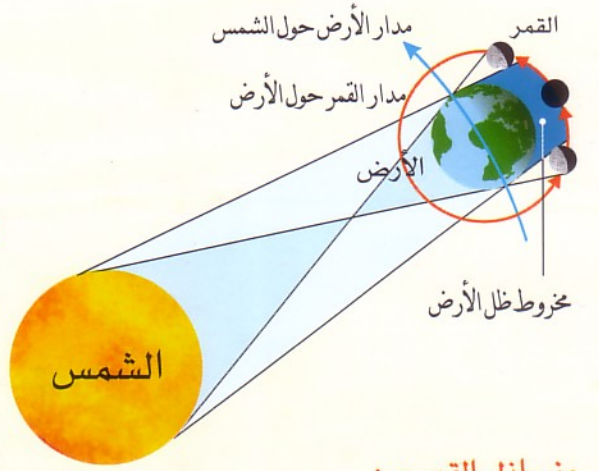
كسوف الشمس :

الكسوف نوعان: كامل وجزئي، وإذا ما حدث أحدهما، فلا يكون ذلك إلا في آخر ليلة من ليالي الشهر القمري، حيث يكون القمر في الحاق، وحيث يكون مركز كل من الشمس والأرض، وبينهما القمر، على استقامة واحدة، أو قريباً جداً من ذلك، وأن يبلغ رأس مخروط ظل القمر سطح الأرض في حالة الكسوف الكامل، ومخروط ظليله فقط في حالة الكسوف الجزئي، أو جزءاً من مخروط ظله.



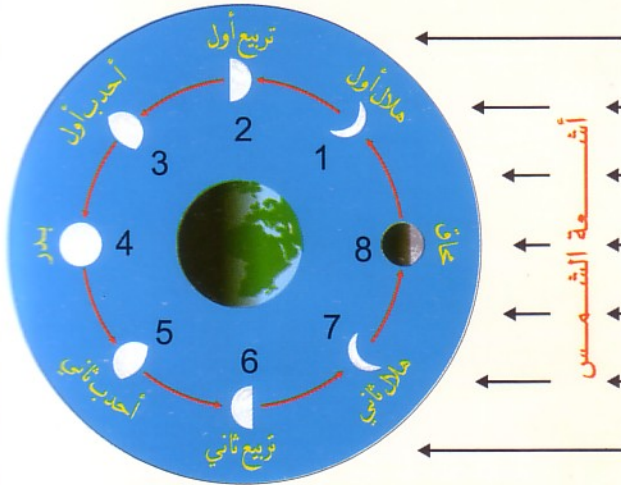
خسوف القمر :

وخسوف القمر نوعان أيضاً: خسوف كامل وخسوف جزئي، ولا يحدث أي منهما إلا في منتصف الشهر القمري، حيث يكون القمر ليلتها بداراً، ويكون مركزه ومركز الشمس ومركز الأرض الواقعة بينهما على استقامة واحدة، أو قريباً جداً من ذلك.




منازل القمر :

يتخذ القمر خلال دورته الشهرية، أي الانتقالية حول الأرض، مواقع محددة بالنسبة لها وللشمس، وله في كل من تلك المواقع مظهر خاص راجع إلى مقدار المساحة التي يغمرها النور من وجهه والشكل الذي يتخذه ذلك الجزء المغمور بالنور. وتدعى تلك المظاهر باسم (منازل القمر) أو (وجوهه)، وهي بحسب ترتيبها: الهلال، التربيع الأول، الأحدب الأول، البدر، الأحدب الثاني، التربيع الثاني، الهلال الثاني، وأخيراً الحاق أي غير المرئي. ويعدّ "الهلال" أول وجه من وجوه القمر لدى المسلمين، بينما تعبّر بقية شعوب العالم "الحاق" أول وجوه القمر أي منازلها.



تركيب الغلاف الجوي المحيط بالأرض



طبقات الأرض

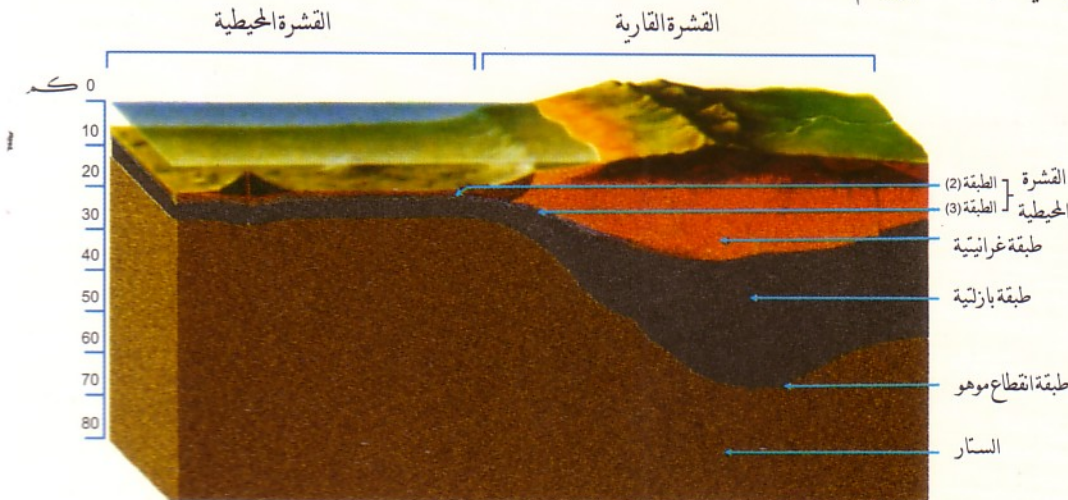
التركيب	السُمك	الطبقة
صخور سيليكية	40 - 6 كم	القشرة
صخور سيليكية (البيريدوتيت)	2800 كم	الستار أو الرداء
قوام معدني مائع من الحديد والنيكل	2300 كم	القسم الخارجي للنواة
قوام معدني صلب من الحديد والنيكل	1200 كم	لب النواة

تبلغ مساحة سطح الأرض 510 ملايين كم²، ويتألف هذا السطح من قسمين أساسيين هما:

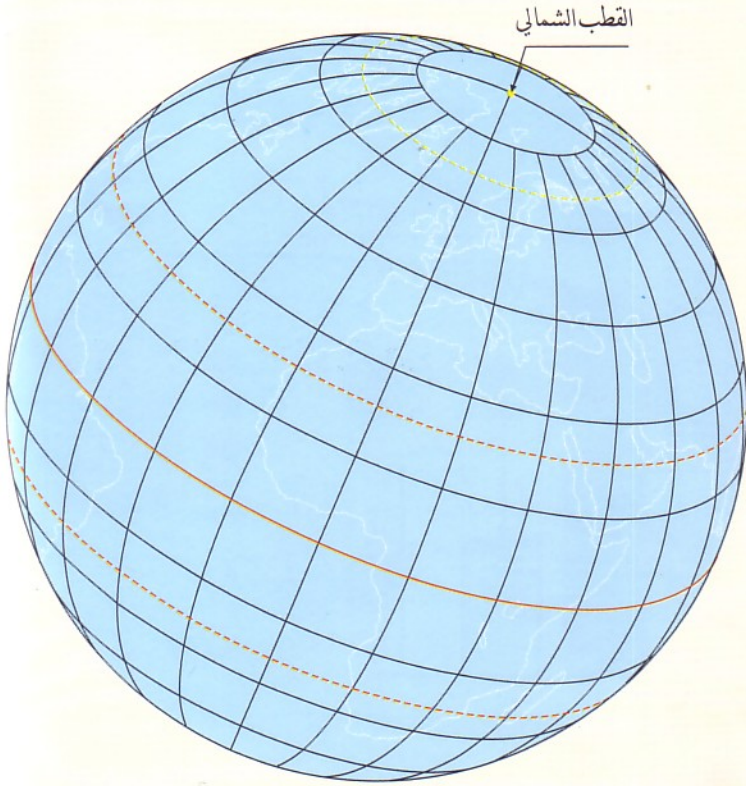
ويتألف سطح الأرض من (7) قارات تتبع كلاً منها عدد من الجزر، و(5) محيطات تتبع كلاً منها عدد من البحار.

1- البر: ويشغل 29% من سطح الأرض أي ما يعادل 148 مليون كم².

2- البحر: ويشغل 71% من سطح الأرض أي ما يعادل 362 مليون كم².

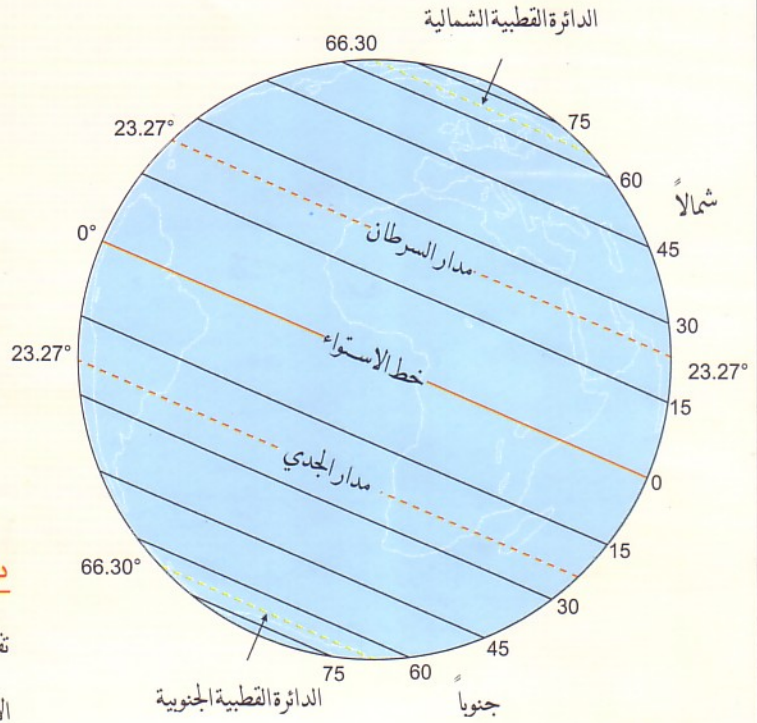


يبلغ سمك طبقة موهو حوالي 6 كم، وقد دعيت بطبقة انقطاع لأن الهزات الزلزالية التي تجارها تغير من شكل ذبذباتها التي يرسمها مسجل الزلازل (المرجاف) على الورق.



تقاطع خطوط الطول والعرض على الكرة الأرضية

لكي تتمكن من تحديد موقع معين على سطح الأرض الكروي بدقة، أنشأ الفلكيون دوائر عرض وهمية، على هذا السطح، وأنصاف دوائر طولية تتعامد على دوائر العرض وتبدأ من نقطة القطب الشمالي لتلتي عند نقطة القطب الجنوبي. وتدعى هذه الخطوط "الإحداثيات الجغرافية" أو "خطوط الطول ودوائر العرض".



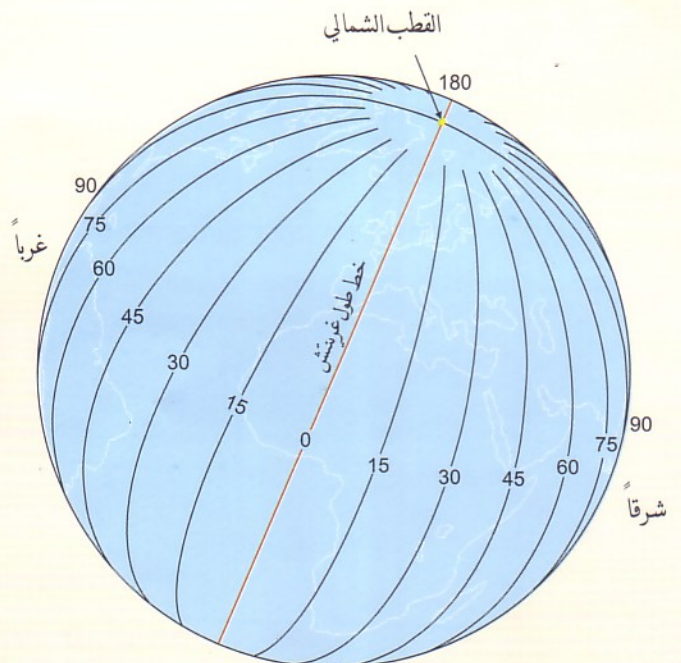
دوائر العرض:

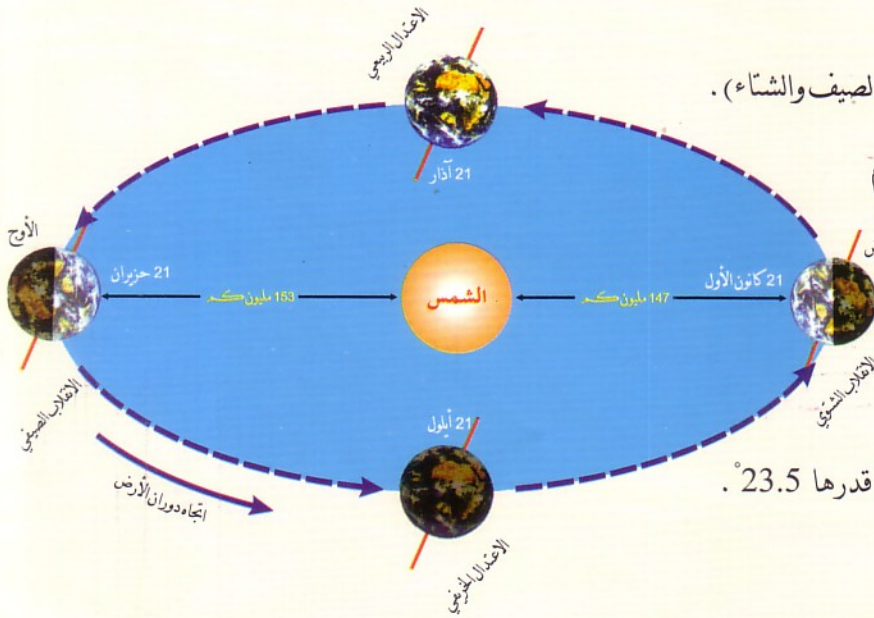
تقسم خطوط أو دوائر العرض إلى قسمين: 90 دائرة عرض شمالية موازية لخط الاستواء، الذي يقسم الكرة الأرضية إلى قسمين متساويين، وقائمة بينه وبين نقطة القطب الشمالي، و90 دائرة عرض جنوبية موازية لخط الاستواء وقائمة بينه وبين نقطة القطب الجنوبي.

وهناك 5 دوائر عرض تمتاز على بقية دوائر العرض الأخرى بميزات خاصة بها دعت إلى تسميتها بدوائر العرض الأساسية، وهي: خط الاستواء، مدار السرطان، مدار الجدي، الدائرة القطبية الشمالية والدائرة القطبية الجنوبية.

خطوط الطول:

وتتألف خطوط الطول، وأنصاف دوائر الطول، من 360 خط متساوية الطول فيما بينها ومتعامدة على خطوط العرض وتلتي كلها عند القطبين. ويعد خط الطول (0) الذي يعرف بخط غرينتش، نسبة إلى مرصد غرينتش المار به في مدينة لندن، بداية لتلك الخطوط الطولية. ويعد الخط (180) المقابل لخط غرينتش والمتم له من الجهة الثانية من الأرض، نهاية لتلك الخطوط. وينطبق على هذا الخط ولمسافة كبيرة خط تغيير التاريخ الدولي.





تُشمل الفصول الأربعة: الإعتدلين وهما (الربيع والخريف) والانتقاليين وهما (الصيف والشتاء).

ويعود تشكل الفصول الأربعة على سطح الأرض إلى ثلاثة أمور أساسية تلتزم

بها الأرض طيلة دورتها الانتقالية حول الشمس، وهي:

(1) دوران الأرض حول الشمس على مدار إهليلجي تحل الشمس

إحدى بؤرتيه. (2) ميل محور الأرض على مستوى مدارها بزاوية قدرها

66.5°، أي أن المحور يصنع مع العمود النازل على مستوى مدارها زاوية قدرها 23.5°.

(3) ثبات ميل محور الأرض باتجاه نجم القطب طيلة دورتها الانتقالية.

فصل الربيع

في يوم 21 آذار/مارس، يكون القطب الشمالي للأرض غير مائل نحو الشمس أو عنها، ويكون القطبان يومها على بعد واحد عن الشمس، فتسقط أشعة الشمس عمودية على خط الاستواء فتعتدل الحرارة في نصفي الكرة الأرضية، ويكون ذلك اليوم بداية فصل الربيع في نصف الكرة الشمالي وبداية فصل الخريف في نصف الكرة الجنوبي، ويدوم كل منهما ثلاثة أشهر.

فصل الصيف

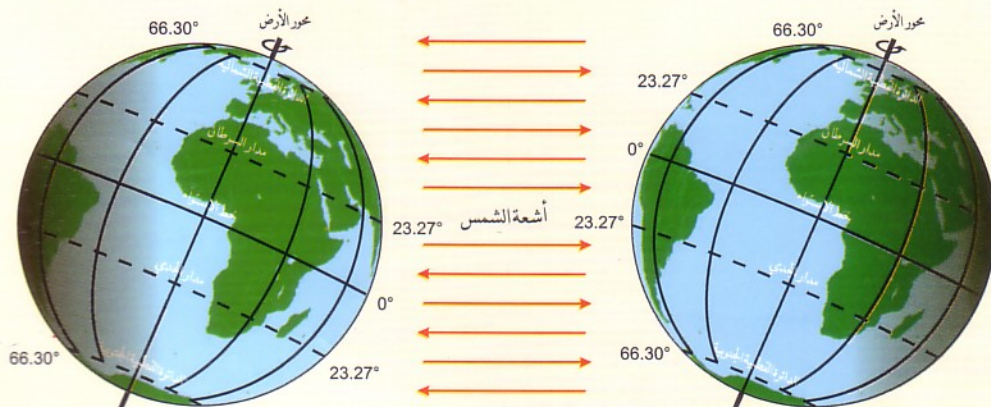
في يوم 21 حزيران/يونيو، يكون القطب الشمالي للأرض قد بلغ أقصى ميل له باتجاه الشمس مما يجعل أشعتها تسقط عمودية على مدار السرطان فترتفع الحرارة في نصف الكرة الشمالي ويكون ذلك اليوم هو أول يوم من أيام فصل الصيف الذي يدوم ثلاثة أشهر في الوقت الذي يكون فيه هذا اليوم أو أيام فصل الشتاء في نصف الكرة الجنوبي.

فصل الخريف

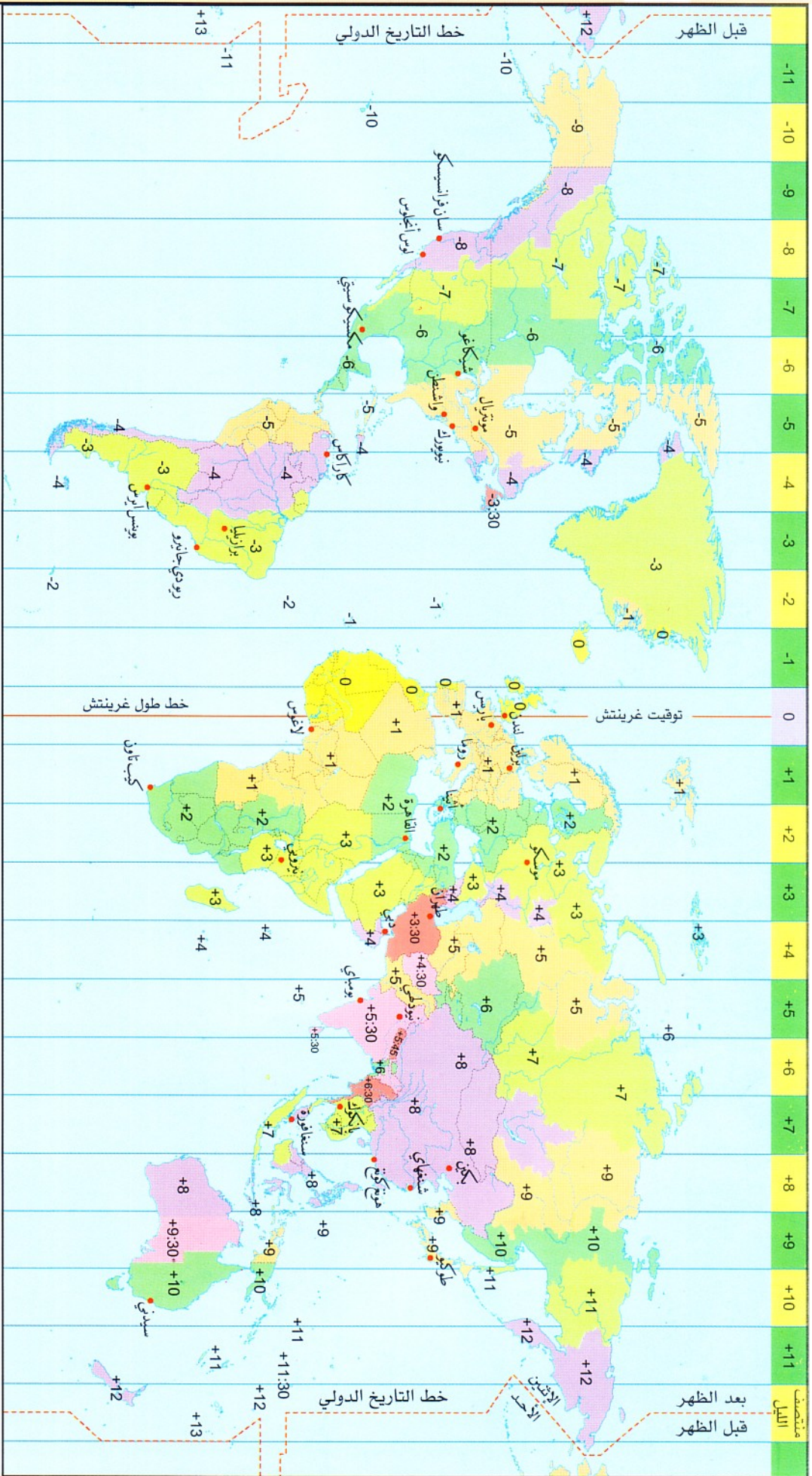
في 23 أيلول/سبتمبر، يكون القطب الشمالي للأرض غير مائل عن الشمس أو نحوها، إذ يكون هو والقطب الجنوبي على مسافة واحدة منها وتسقط أشعة الشمس عمودية على خط الاستواء فتعتدل الحرارة في نصفي الكرة الأرضية، ويكون ذلك اليوم بداية فصل الخريف في نصف الكرة الشمالي الذي يدوم ثلاثة أشهر بينما يكون بداية فصل الربيع في نصف الكرة الجنوبي.

فصل الشتاء

في 21 كانون الأول/ديسمبر، يكون القطب الشمالي للأرض قد بلغ أقصى ميل له عن الشمس فتسقط أشعة الشمس عمودية على مدار الجدي بينما تسقط مائلة على نصف الكرة الشمالي مما يجعلها ضعيفة الحرارة، ويكون يومها بداية فصل الشتاء في نصف الكرة الشمالي الذي يدوم ثلاثة أشهر بينما يكون ذلك اليوم بداية فصل الصيف في نصف الكرة الجنوبي.




تدور الأرض على محورها وأمام الشمس دورة واحدة كل 24 ساعة بعكس عقارب الساعة، أي من الغرب إلى الشرق، مما ينجم عن تعاقب الليل والنهار على سطح الكرة الأرضية.



خط التاريخ الدولي، أو خط تقسيم التاريخ، هو خط الطول 180 المقابل لخط طول غرينتش والمقسم له من الجهة الثانية من الأرض. وهو يبدأ من قطبة القطب الشمالي متجهًا نحو الجنوب بشكل متعرج كي لا يمر بالجزر المبعثرة الواقعة في المحيط الهادي، لأنه لو صادف مروره فيها فسيكون في تلك الجزيرة أو المدينة يومان متجاوران ومختلفان؛ إذ عدد ما يكون اليوم هو يوم الثلاثاء شرق هذا الخط، يكون اليوم الواقع غربه هو يوم الإثنين. ويعود سبب الاختلاف في التوقيت بين شرق خط تقسيم التاريخ وغربه إلى أن الأرض تدور حول نفسها وأمام الشمس دورة كاملة كل 24 ساعة، من الغرب باتجاه الشرق؛ ولما كان سطح الأرض مقسمًا إلى 360 درجة طول، فإن عدد درجات الطول التي تمر أمام الشمس خلال ساعة واحدة هي $360 \div 24 = 15$ درجة طول. وبذلك فإن المنطقة الواقعة على بعد 15 درجة طول إلى الشرق منا يكون توقيتها متقدمًا على توقيتنا بمقدار ساعة واحدة.

أعلى قمم الجبال في العالم



أناهورنا	ماناسلو نانغا باربات	دوالاغيري	تشواويو	ماكولو	لوتسي	كانشوجوغا	k2	افريست
م 8091	م 8125	م 8163	م 8172	م 8201	م 8481	م 8598	م 8611	م 8850

مساحات القارات في العالم (كم²)

أوقيانوسيا	أوروبا	أنتاركتيكا	أمريكا الجنوبية	أمريكا الشمالية	افريقيا	آسيا
7.686.849	10.355.000	14.000.000	17.820.950	24.246.930	30.243.910	44.391.000

أكبر الدول في العالم (كم²)

السودان	كازاخستان	الأرجنتين	الهند	أستراليا	البرازيل	الصين	الولايات المتحدة	كندا	روسيا
2.505.800	2.717.300	2.780.400	3.165.596	7.682.300	8.547.404	9.571.300	9.629.047	9.970.610	17.075.200

أصغر الدول في العالم (كم²)

غرينادا	مالطا	سانت كيتس ونيفيس	جزر مارشال	ليشتنشتين	سان مارينو	توفالو	ناورو	موناكو	الفاتيكان
344	316	269	181	160	61	26	21	2	0.44

أكبر الجزر في العالم (كم²)

إيسمير	فيكوريا	بريطانيا العظمى	هونشو	سومطرة	باقن	مدغشقر	بورنيو	غينيا الجديدة	غرينلاند
196.236	217.291	229.870	230.455	473.605	507.451	587.041	751.100	808.510	2.175.600

أكبر البحيرات في العالم (كم²)

إيري	غريت سليف	آرال	غريت يير	طانجانيقا	ميشيغان	هورون	فيكوريا	سويبريور	قزوين
25.700	28.570	31.220	31.790	32.900	57.800	59.600	69.940	82.100	371

أطول الأنهار في العالم (كم)

أمور	ايرتش	بارانا	أوب ايرتش	هوانغ هو	ينيسي	ميسيسيبي	يانكسيكيانغ	الأمازون	النيل
4416	4440	4500	5410	5464	5550	5970	6300	6400	6695

أكبر المدن في العالم (نسمة)

سيول	بونينس آيرس	كالكوفا	لوس أنجلوس	شنغهاي	بومباي	نيويورك	ساو باولو	مكسيكو سيتي	طوكيو
11.800.000	11.700.000	12.100.000	12.600.000	13.700.000	15.700.000	16.400.000	16.800.000	16.900.000	27.200.000



آسيا

العملة	معدل النمو السكاني (%)	الكثافة السكانية (ن/كم ²)	عدد السكان	المساحة (كم ²)	العاصمة	اسم الدولة
درام	-0.07	112	3.326.448	29.800	يريفان	أرمينيا ، جمهورية
مانات	0.32	90	7.830.760	86.600	باكو	أذربيجان ، جمهورية
أفغاني	3.48	41	28.717.210	652.092	كابول	أفغانستان الإسلامية ، جمهورية
روبية	1.6	120	234.893.310	1.904.443	جاكرتا	إندونيسيا ، جمهورية
سوم	1.6	56	25.981.640	447.400	طشقند	أوزبكستان ، جمهورية
ريال	0.72	40	68.278.820	1.633.190	طهران	إيران الإسلامية ، جمهورية
روبي	2.11	182	150.694.740	796.095	إسلام آباد	باكستان الإسلامية ، جمهورية
دولار برونوي	2.11	60	358.090	5.765	بندر سري بيجوان	برونوي ، دولة
تاكا	1.59	890	138.448.210	147.570	داكا	بنغلادش ، جمهورية
نغولتروم	2.17	44	2.139.540	47.000	ثيمبو	بوتان ، مملكة
بات	0.91	120	64.265.275	513.115	بانكوك	تايلاند ، مملكة
دولار تايواني	0.94	621	22.603.000	36.000	تايبيه	تايوان
مانات	1.85	9	4.775.540	488.100	أشغبات (عشق آباد)	تركمستان ، جمهورية
ليرة	1.24	85	68.109.460	779.452	أنقرة	التركية ، الجمهورية
لاري	0.59 -	72	4.934.410	69.700	تيليسي	جورجيا ، جمهورية
روبل	0.53 -	9	144.526.270	17.075.200	موسكو	روسيا الاتحادية ، جمهورية
روبي	0.87	296	19.742.430	65.610	كولومبو	سري لانكا ، جمهورية
دولار سنغافوري	3.5	7	4.608.595	648	سنغافورة	سنغافورة ، جمهورية
يوان	0.88	133	1.286.975.465	9.596.960	بكين	الصين الشعبية ، جمهورية
سوموني	2.12	46	6.863.750	143.100	دوشانبي	طاجيكستان ، جمهورية
بيزو	2.03	276	84.619.970	300.000	مانيلا	الفلبين ، جمهورية
دونغ	1.45	241	81.624.715	331.690	هانوي	فيتنام الاشتراكية ، جمهورية
ليرة قبرصية	0.59	82	771.650	9.251	نيقوسيا	قبرص ، جمهورية
تينغي	0.03	6	16.763.795	2.717.300	أستانا	كازاخستان ، جمهورية
ريال	2.25	69	13.124.760	181.035	بنوم بنه	كمبوديا ، مملكة
وون	0.89	483	48.289.030	99.268	سيئول	كوريا ، جمهورية (الجنوبية)
وون	1.22	182	22.466.480	120.538	بيونغ يانغ	كوريا الشعبية الديمقراطية ، جمهورية (الشمالية)
سوم	1.44	24	4.892.800	198.500	بيشكك	كيرغيزستان ، جمهورية
كيب	2.48	24	5.921.540	236.800	فيينتيان	لاوس الديمقراطية الشعبية ، جمهورية
روفيا	3.01	1	329.680	298	مالي	مالديف ، جمهورية
رينغيت	1.96	67	23.092.940	329.758	كوالا لامبور	ماليزيا ، مملكة
توغريك	1.47	2	2.712.315	1.566.500	اولان باتور	منغوليا ، جمهورية
كيات	0.6	62	42.510.535	676.552	رانغون	ميانمار (مياهنماه) ، اتحاد
روبي	2.32	172	26.469.560	147.181	كتمندو	نيبال ، مملكة
روبي	1.55	325	1.049.700.110	3.165.596	نيودلهي	الهند ، جمهورية
ين	0.17	336	127.214.490	377.837	طوكيو	اليابان ، مملكة

أفريقيـا

العملة	معدل النمو السكاني (%)	الكثافة السكانية (ن/كم ²)	عدد السكان	المساحة (كم ²)	العاصمة	اسم الدولة
بير	2.7	58	66.557.550	1.104.300	أديس أبابا	إثيوبيا الفيدرالية الديمقراطية ، جمهورية
ناكفا	3.84	35	4.362.250	117.600	أسمره	إريتريا ، دولة
فرنك المجموعة المالية الأفريقية	1.85	6	3.683.530	622.984	بانغي	أفريقيا الوسطى ، جمهورية
كوانزا	2.15	8	10.766.470	1.246.700	لواندا	أنغولا ، جمهورية
شلم	2.93	100	25.632.790	241.038	كمبالا	أوغندا ، جمهورية
بولا	0.47	3	1.573.260	581.730	غابورون	بوتسوانا ، جمهورية
فرنك المجموعة المالية الأفريقية	2.68	45	13.228.460	274.200	واغادوغو	بوركينافاسو
فرنك المجموعة المالية الأفريقية	2.38	224	6.096.150	27.834	بوجومبورا	بوروندي ، جمهورية
فرنك المجموعة المالية الأفريقية	2.97	59	7.041.490	112.622	بورتو نوفو	بينين ، جمهورية
شلم	2.61	38	35.992.450	945.100	دار السلام	تانزانيا المتحدة ، جمهورية
فرنك المجموعة المالية الأفريقية	3.29	7	9.253.490	1.284.000	انجامينا	تشاد ، جمهورية
فرنك المجموعة المالية الأفريقية	2.6	91	5.429.295	56.785	لومي	توغو ، جمهورية
راند	0.26	36	42.768.675	1.221.037	بريتوريا	جنوب أفريقيا ، جمهورية
اسكودو	0.92	100	412.135	4.033	برايا	الرأس الأخضر ، جمهورية
فرنك المجموعة المالية الأفريقية	1.16	278	7.810.050	26.338	كيغالي	رواندا ، جمهورية
كواشا	1.93	13	10.307.330	752.614	لوساكا	زامبيا ، جمهورية
دولار زيمبابوي	0.15	29	12.576.740	390.759	هراري	زيمبابوي ، جمهورية
فرنك المجموعة المالية الأفريقية	2.51	51	16.962.490	322.462	ياموسوكرو	ساحل العاج ، جمهورية
دويرا	3.18	165	175.880	1.001	ساوتومي	ساوتومي وبرينسيب الديمقراطية ، جمهورية
فرنك المجموعة المالية الأفريقية	2.93	52	10.580.300	196.722	داكار	السنغال ، جمهورية
ليلانجيني	1.83	64	1.161.215	17.363	امبابان	سوازيلاند ، جمهورية
ليونه	3.61	76	5.732.680	71.740	فريتاون	سيراليون ، جمهورية
روبية	0.49	176	80.470	454	فيكتوريا	سيشل ، جمهورية
فرنك المجموعة المالية الأفريقية	1.02	5	1.321.560	267.667	ليبرفيل	الغابون ، جمهورية
دالاسي	3.14	125	1.501.050	11.295	بنجول	الغامبيا ، جمهورية
سيدي	1.79	83	20.467.745	238.537	أكرا	غانا ، جمهورية
فرنك المجموعة المالية الأفريقية	1.96	31	9.030.220	245.857	كوناكري	غينيا ، جمهورية
فرنك المجموعة المالية الأفريقية	2.46	17	510.470	28.051	مالابو	غينيا الاستوائية ، جمهورية
بيزو	2.23	36	1.360.825	36.125	بيساو	غينيا بيساو ، جمهورية
فرنك المجموعة المالية الأفريقية	2.41	33	15.746.180	475.442	ياوندي	الكاميرون ، جمهورية
فرنك المجموعة المالية الأفريقية	2.2	9	2.954.255	342.000	برازافيل	الكونغو ، جمهورية
زائيري	3.1	23	56.625.040	2.344.885	كنشاسا	الكونغو الديمقراطية ، جمهورية (زائير)
شلم	1.27	53	31.639.090	580.370	نيروبي	كينيا ، جمهورية
دولار ليبيري	1.92	33	3.317.175	111.370	مونروفيا	ليبيريا ، جمهورية
لوتي	1.49	72	1.861.955	30.355	ماسيرو	ليسوتو ، جمهورية
كواشا	1.5	89	11.651.235	118.484	ليلونغوي	مالاوي ، جمهورية

اسم الدولة	العاصمة	المساحة (ك ²)	عدد السكان	الكثافة السكانية (ن/ك ²)	معدل النمو السكاني (%)	العملة
مالي ، جمهورية	باماكو	1.240.192	11.626.220	9	2.97	فرنك المجموعة المالية الأفريقية
مدغشقر ، جمهورية	أنتاناناريفو	587.041	16.979.745	27	3.02	فرنك المجموعة المالية الأفريقية
موريشيوس ، جمهورية	بورت لويس	2.040	1.210.445	583	0.88	روبية
موزامبيق ، جمهورية	مابوتو	801.590	17.479.265	24	1.3	ميتيكال
ناميبيا ، جمهورية	ويندهوك	824.269	1.927.445	2	1.38	دولار ناميبي
النيجر ، جمهورية	نيامي	1.267.000	11.058.590	8	2.72	فرنك المجموعة المالية الأفريقية
نيجيريا الاتحادية ، جمهورية	أبوجا	923.768	133.881.700	137	2.61	نايرا

أوروبا

إسبانيا ، مملكة	مدريد	505.990	40.217.410	79	0.1	يورو
إستونيا ، جمهورية	تالين	45.227	1.408.550	31	0.55 -	كرون
ألبانيا ، جمهورية	تيرانا	28.748	3.582.205	122	0.88	ليك
ألمانيا الاتحادية ، جمهورية	برلين	356.980	82.398.325	233	0.27	يورو
أندورا ، إمارة	أندورا لا فيلا	468	69.150	145	1.17	يورو
أوكرانيا ، جمهورية	كييف	603.700	48.055.435	81	0.78 -	هريفنيا
آيرلندا ، جمهورية	دبلن	70.283	3.924.140	55	1.12	يورو
آيسلندا ، جمهورية	ريكيافيك	103.000	280.795	3	0.54	كروننا
إيطاليا ، جمهورية	روما	301.270	57.998.350	191	0.07	يورو
البرتغال ، جمهورية	لشبونة	92.345	10.102.020	109	0.18	يورو
بلجيكا ، جمهورية	بروكسل	30.528	10.289.080	336	0.16	يورو
بلغاريا ، جمهورية	صوفيا	110.994	7.537.925	69	1.14 -	ليف
البوسنة والهرسك ، جمهورية	سراييفو	51.129	3.989.015	77	1.38	ماركا
بولندا ، جمهورية	وارسو	312.684	38.622.660	124	0.03 -	زلوتي
بيلاروسيا ، جمهورية	مينسك	207.595	10.322.150	50	0.15 -	روبل
التشيك ، جمهورية	براغ	78.864	10.249.215	130	0.07 -	كورونا
الدنمارك ، مملكة	كوبنهاغن	43.094	5.384.380	124	0.3	كرون
رومانيا ، جمهورية	بوخارست	238.390	22.271.835	94	0.21 -	ليو
سان مارينو ، جمهورية	سان مارينو	61	28.120	452	1.45	يورو
سلوفاكيا ، جمهورية	براتيسلافا	49.035	5.430.030	110	0.13	كورونا
سلوفينيا ، جمهورية	لوبليانا	20.253	1.935.675	95	0.14	تولار
السويد ، مملكة	ستوكهولم	449.964	8.878.085	20	0.02	كروننا
سويسرا الاتحادية ، جمهورية	برن	41.285	7.318.635	176	0.27	فرنك سويسري
الفاتيكان ، دولة مدينة	فاتيكان سيتي	0.44	911	-	-	يورو
فرنسا ، جمهورية	باريس	551.500	60.180.525	109	0.37	يورو
فنلندا ، جمهورية	هلسنكي	338.145	5.190.785	15	0.16	يورو
كرواتيا ، جمهورية	زغرب	56.510	4.422.245	77	1.48	كونا
لاتفيا ، جمهورية	ريغا	64.600	2.348.785	37	0.81 -	لات
لوكسمبورغ ، دوقية	لوكسمبورغ سيتي	2.586	454.155	171	1.26	يورو

اسم الدولة	العاصمة	المساحة (كـم ²)	عدد السكان	الكثافة السكانية (ن/كم ²)	معدل النمو السكاني (%)	العملة
ليتوانيا ، جمهورية	فيلنيوس	65.300	3.592.560	55	- 0.27	ليتاس
ليختنشتين ، إمارة	فادوز	160	33.145	203	0.98	فرنك سويسري
مالطا ، جمهورية	فالييتا	316	400.420	1247	0.74	ليرا
مقدونيا ، جمهورية	سكوبيا	25.713	2.063.120	80	0.43	دينار
المملكة المتحدة	لندن	244.880	60.094.645	244	0.23	جنيه
مولدوفا ، جمهورية	شيسيناو	33.700	4.439.500	132	0.05	ليو
موناكو ، إمارة	موناكو	1.95	32.130	16329	0.46	يورو
النرويج ، مملكة	أوسلو	323.880	4.546.120	12	0.49	كرون
النمسا ، جمهورية	فيينا	83.858	8.188.200	97	0.24	يورو
هنغاريا ، جمهورية	بودابست	93.030	10.045.400	109	- 0.32	فورينت
هولندا ، مملكة	أمستردام	40.840	16.150.510	385	0.55	يورو
يوغوسلافيا الاتحادية ، جمهورية	بلغراد	102.170	11.206.040	110	-	دينار يوغوسلافيا الجديد
اليونان ، جمهورية	أثينا	131.957	10.665.985	81	0.21	يورو

أمريكا الشمالية

الأمريكية ، الولايات المتحدة	واشنطن	9.363.520	290.342.550	29	0.9	دولار أمريكي
أنتيغوا وباربودا	سانت جونز	442	67.895	152	0.74	دولار شرق الكاريبي
بنما ، جمهورية	بنما سيتي	75.517	2.960.780	38	1.3	بالبوا
الباهاما	ناساو	13.939	297.475	21	0.93	دولار باهامي
بربادوس	بريدج تاون	430	277.260	640	0.46	دولار بربادوسي
بيليز	بلموبان	22.965	266.440	11	2.7	دولار بيليزي
جامايكا	كينغستون	10.991	2.695.865	243	0.51	دولار جامايكي
دومينيكا	روسيو	750	69.655	94	- 0.98	دولار شرق الكاريبي
دومينيكان ، جمهورية	سانتو دومينغو	48.400	8.715.600	177	1.63	بيزو
سانت فنسنت والغرينادينز	كينغستاون	389	116.810	298	0.4	دولار شرق الكاريبي
سانت كيتس ونيفيس ، فيدرالية	باسيتير	269	38.760	144	- 0.11	دولار شرق الكاريبي
سانت لوسيا	كاستريز	616	162.150	257	1.23	دولار شرق الكاريبي
السلفادور ، جمهورية	سان سلفادور	21.041	6.470.375	296	1.85	كولون
غرينادا	سانت جورج	344	89.255	259	- 0.06	دولار شرق الكاريبي
غواتيمالا ، جمهورية	غواتيمالا سيتي	108.889	13.909.380	119	2.6	كويتزال
كندا	أوتاوا	9.970.610	32.207.110	3	1	دولار كندي
كوبا ، جمهورية	هافانا	114.525	11.263.425	98	0.37	بيزو
كوستاريكا ، جمهورية	سان جوزيه	51.060	3.896.090	74	1.65	كولون
المكسيك	مكسيكو سيتي	1.958.200	104.907.990	52	1.5	بيزو
نيكاراغوا ، جمهورية	ماناغوا	129.494	5.128.515	38	2.15	كوردوبا
هايتي ، جمهورية	بورتو برينس	27.750	7.527.815	251	1.4	غورده
هندوراس ، جمهورية	تيغوسيغالبا	112.492	6.669.790	57	2.43	لامبيررا

أمريكا الجنوبية

اسم الدولة	العاصمة	المساحة (كم ²)	عدد السكان	الكثافة السكانية (ن/كم ²)	معدل النمو السكاني (%)	العملة
الأرجنتين ، جمهورية	بوينوس آيرس	2.780.400	38.740.805	13	1.15	بيزو
الإكوادور ، جمهورية	كويتو	272.045	13.710.230	48	2	دولار أمريكي
أوروغواي ، جمهورية	مونتيفيديو	176.215	3.413.325	19	0.78	بيزو
باراغواي ، جمهورية	أسونسيون	406.752	6.036.900	14	2.6	غواراني
البرازيل ، جمهورية	برازيليا	8.547.404	182.032.600	20	0.91	ريال
بوليفيا ، جمهورية	لاباز	1.098.581	8.586.440	8	1.76	بوليفانو
بيرو ، جمهورية	ليما	1.285.216	28.409.895	21	1.8	سول
ترينيداد وتوباغو ، جمهورية	بورت اسبانيا	5.128	1.104.205	228	0.51 -	دولار ترينيدادي
تشيلي ، جمهورية	سانتياغو	756.626	15.665.215	20	1.13	بيزو
سورينام ، جمهورية	باراماريبو	163.265	435.450	3	0.6	غيلدر
غويانا ، جمهورية	جورج تاون	214.969	702.100	3	0.07	دولار غوياني
فنزويلا ، جمهورية	كاراكاس	912.050	24.654.690	26	1.55	بوليفار
كولومبيا ، جمهورية	بوغوتا	1.141.748	41.662.070	35	1.63	بيزو


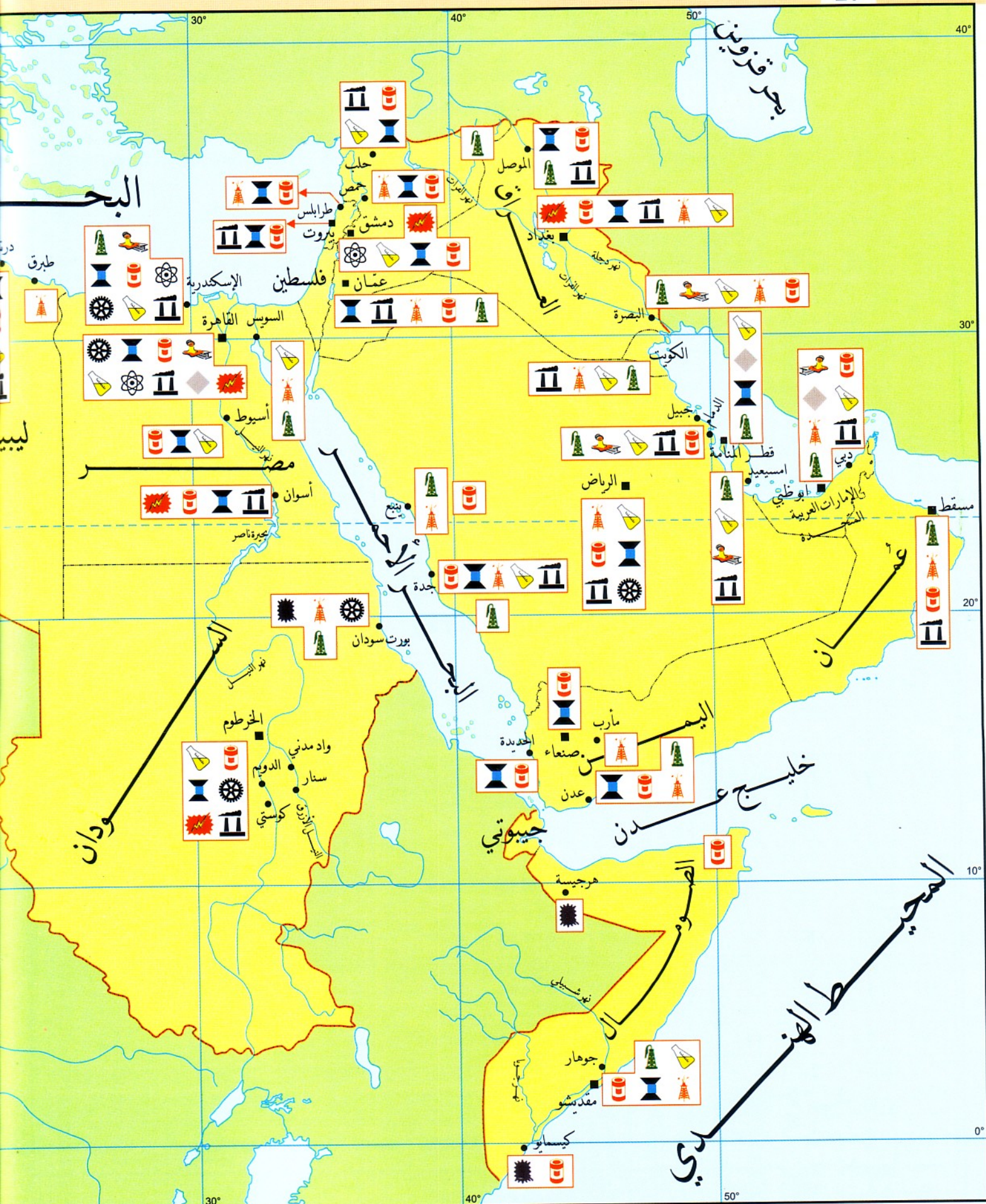
أوقيانوسيا

اسم الدولة	العاصمة	المساحة (كم ²)	عدد السكان	الكثافة السكانية (ن/كم ²)	معدل النمو السكاني (%)	العملة
أستراليا	كانبيرا	7.682.300	19.731.980	3	1	دولار أسترالي
بابوا غينيا الجديدة	بورت موريسبي	462.840	5.295.815	11	2.43	كينا
بالاو ، جمهورية	كورور	488	19.715	39	1.69	دولار أمريكي
توفالو	فونافوتي	26	11.305	423	1.4	دولار توفالي
تونغا ، مملكة	نوكوألوا	750	108.140	139	1.79	بانغا
جزر سولومون	هونيارا	27.556	509.190	17	3	دولار سولوموني
جزر فيجي ، جمهورية	سوا	18.376	868.530	46	1.41	دولار فيجي
جزر مارشال ، جمهورية	ماجورو	181	56.425	391	3.88	دولار أمريكي
ساموا ، جمهورية	أبيا	2.831	178.170	63	0.23 -	تالا
فانواتو ، جمهورية	بورت فيلا	12.190	199.410	16	1.7	فاتو
كيريباتي ، جمهورية	تاراوا	811	98.540	116	2.31	دولار أسترالي
مايكرونيزيا الفيدرالية ، ولايات	باليكير	702	108.140	192	3.28	دولار أمريكي
ناورو ، جمهورية	يارن	21	12.570	570	2	دولار أسترالي
نيوزيلندا	ويلينغتون	270.534	3.951.300	14	1.13	دولار نيوزيلندي

الوطن العربي : إحصائيات

19

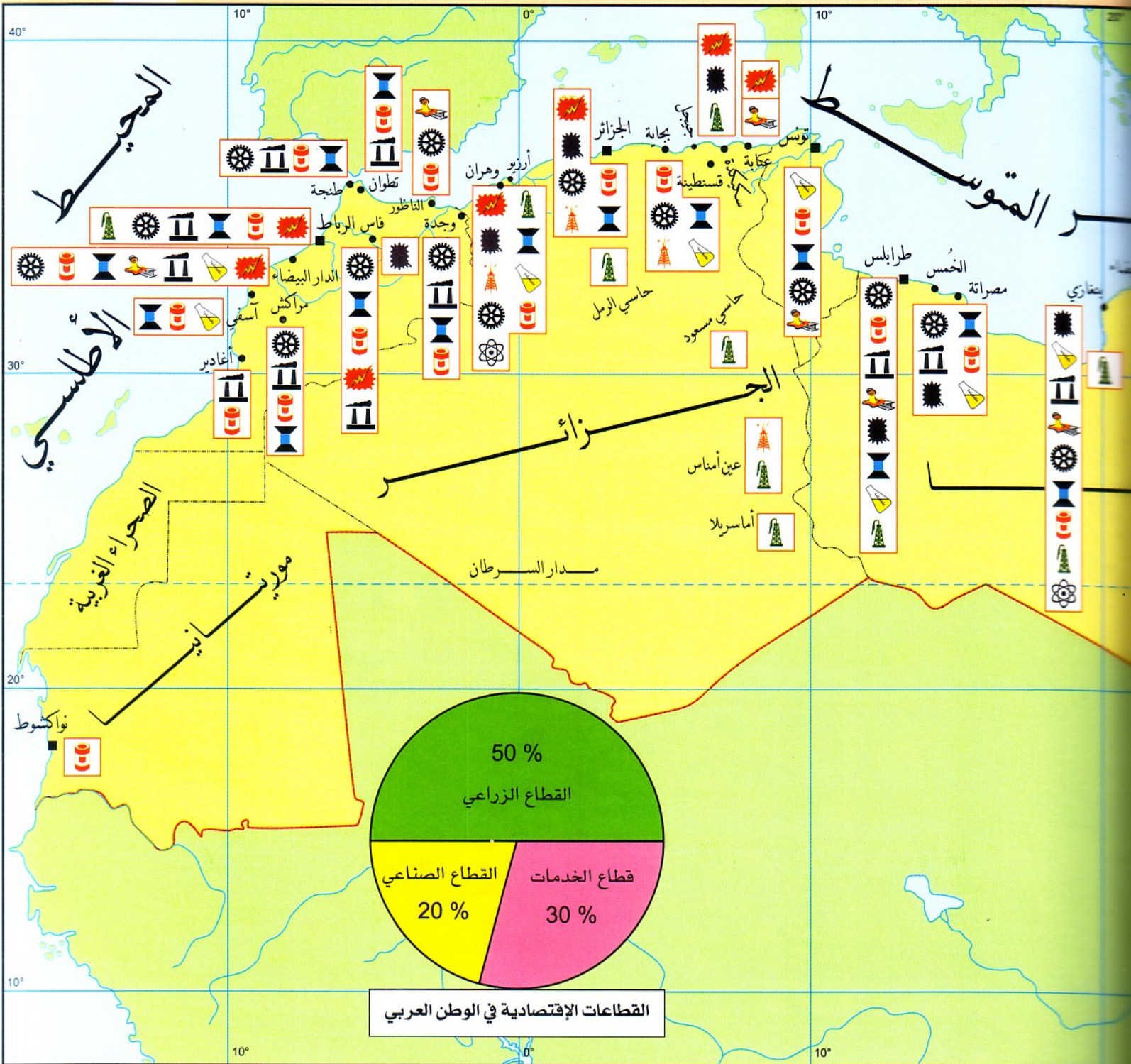
النشاط الإقتصادي (%)			العملة	معدل النمو السكاني (%)	الكثافة السكانية (ن/كم ²)	عدد السكان	المساحة (كم ²)	العاصمة	اسم الدولة	
الخدمات	الصناعة	الزراعة							الرسمي	المختصر
70.3	26	3.7	دينار	2.7	58	5.460.260	89.556	عمّان	المملكة الأردنية الهاشمية	الأردن
51	46	3	درهم	1.5	29	2.484.815	83.600	أبو ظبي	الإمارات العربية المتحدة	
64	35	1	دينار	1.6	913	667.230	707	المنامة	مملكة البحرين	البحرين
54	33	13	دينار	1.1	59	9.924.740	164.418	تونس	الجمهورية التونسية	تونس
50	33	17	دينار	1.6	13	32.818.500	2.381.741	الجزائر	الجمهورية الجزائرية الديمقراطية الشعبية	الجزائر
87	10	3	فرنك	2.1	20	457.130	23.200	جيبوتي	جمهورية جيبوتي	جيبوتي
45	48	7	ريال	3.2	10	24.293.840	2.240.000	الرياض	المملكة العربية السعودية	السعودية
40	17	43	دينار	2.7	14	38.114.160	2.505.800	الخرطوم	جمهورية السودان	السودان
50	23	27	ليرة	2.58	90	17.793.000	185.180	دمشق	الجمهورية العربية السورية	سورية
25	10	65	شلن	3.4	12	8.025.190	637.700	مقديشو	جمهورية الصومال	الصومال
81	13	6	دينار	2.7	53	24.683.310	438.317	بغداد	الجمهورية العراقية	العراق
57	40	3	ريال	3.4	7.8	2.903.165	309.500	مسقط	سلطنة عُمان	عُمان
								القدس	دولة فلسطين	فلسطين
50	49	1	ريال	2.8	67	817.050	11.427	الدوحة	دولة قطر	قطر
56	4	40	فرنك	2.9	320	632.940	1.862	موروني	جمهورية القمر الاتحادية الإسلامية	القمر
39.7	60	0.3	دينار	3.3	115	2.183.160	17.818	الكويت	دولة الكويت	الكويت
67	21	12	ليرة	1.3	347	3.727.700	10.452	بيروت	الجمهورية اللبنانية	لبنان
46	47	7	دينار	2.4	3	5.499.070	1.759.540	طرابلس	الجمهورية العربية الليبية الشعبية الاشتراكية العظمى	ليبيا
56	30	14	جنيه	1.8	70	74.718.795	1.101.449	القاهرة	جمهورية مصر العربية	مصر
52	33	15	درهم	1.6	67	32.209.100	453.730	الرباط	المملكة المغربية	المغرب
46	29	25	أوغوية	2.9	3	2.912.580	1.031.000	نواكشوط	الجمهورية الإسلامية الموريتانية	موريتانيا
43	40	17	ريال	3.4	34	19.349.880	527.970	صنعاء	الجمهورية اليمنية	اليمن



المقياس : 1 : 19.000.000


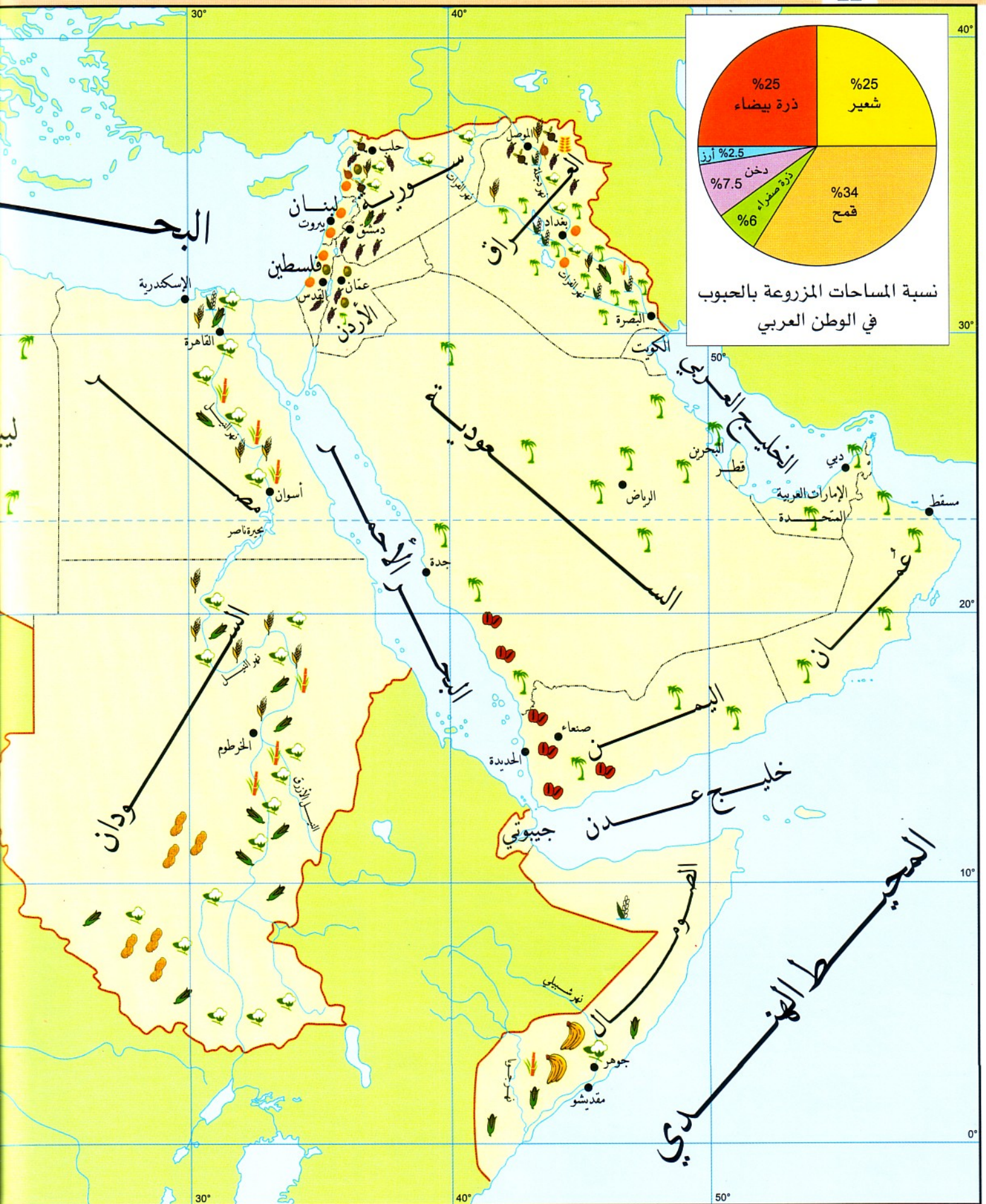
الوطن العربي : الصناعة

21



صناعة الإسمنت ومواد البناء		صناعات نسيجية		صناعة تكرير النفط	
صناعة الحديد والصلب		صناعات كهربائية		صناعات بتروكيماوية	
صناعة الألمنيوم		صناعات إلكترونية		صناعات كيماوية	
صناعة الجلود		صناعات ميكانيكية		صناعات غذائية	

الوطن العربي : الزراعة



المقياس : 1 : 19.000.000

الوطن العربي : الزراعة

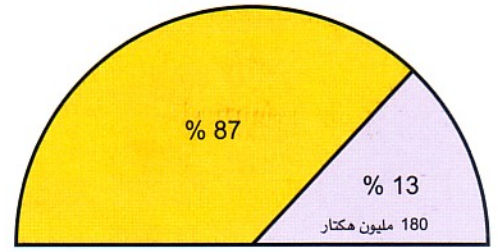
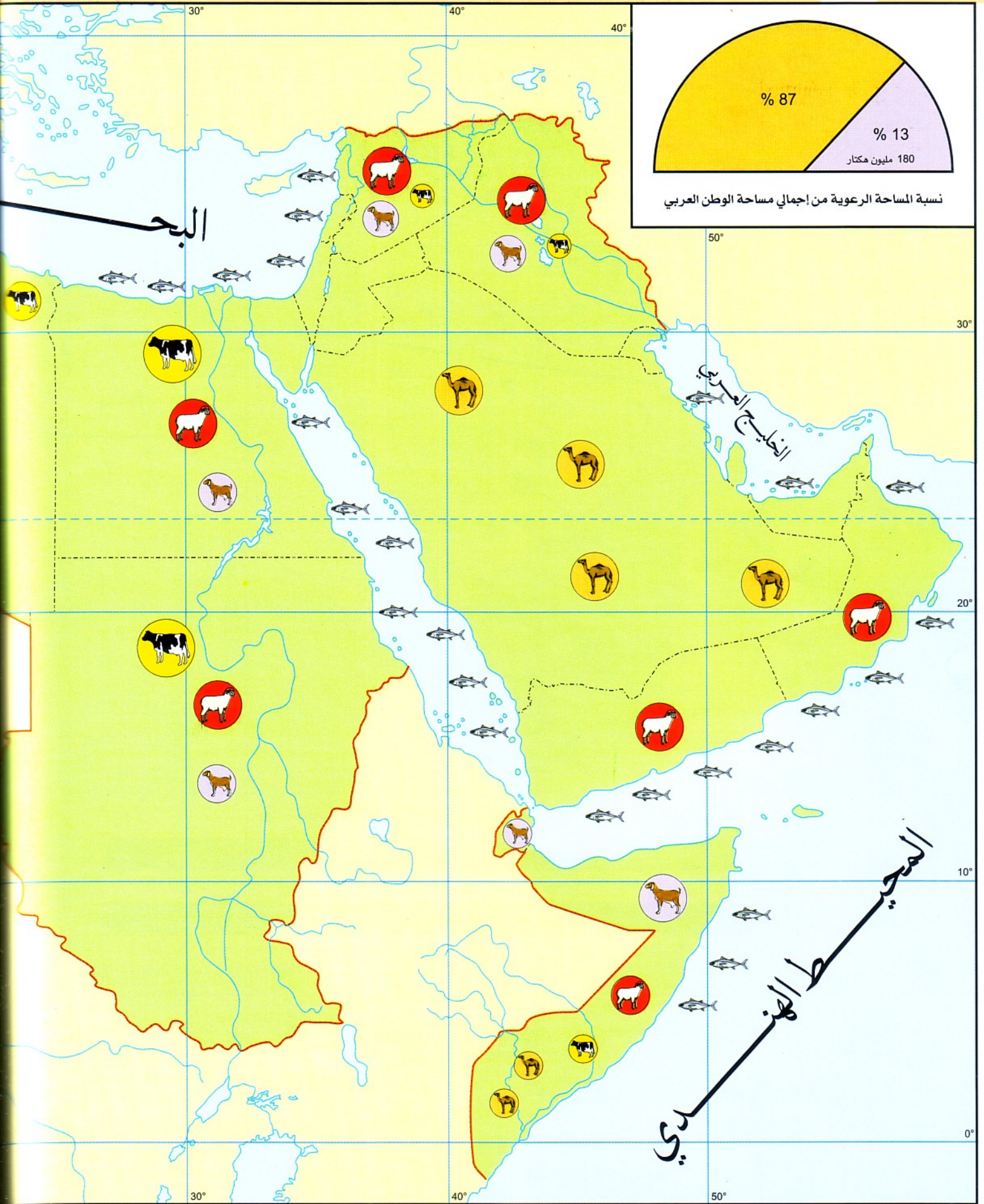
23



متوسط الإنتاج السنوي لبعض المزروعات في الوطن العربي

الحمضيات	الشمندر السكري	الأرز	الشعير	القمح
350 ألف طن	1.2 مليون طن	4.5 مليون طن	11 مليون طن	18 مليون طن
الفاول السوداني	البُن	القطن	الزيتون	الكرمة
480 ألف طن	60 ألف طن	830 ألف طن	150 مليون طن	2.2 مليون طن

أرز		قصب السكر		شمندر سكري		حمضيات	
قمح		تبغ		تمور		كرمة	
شعير		فاول سوداني		قطن		موز	
دخن		بُن		ذرة صفراء		زيتون	

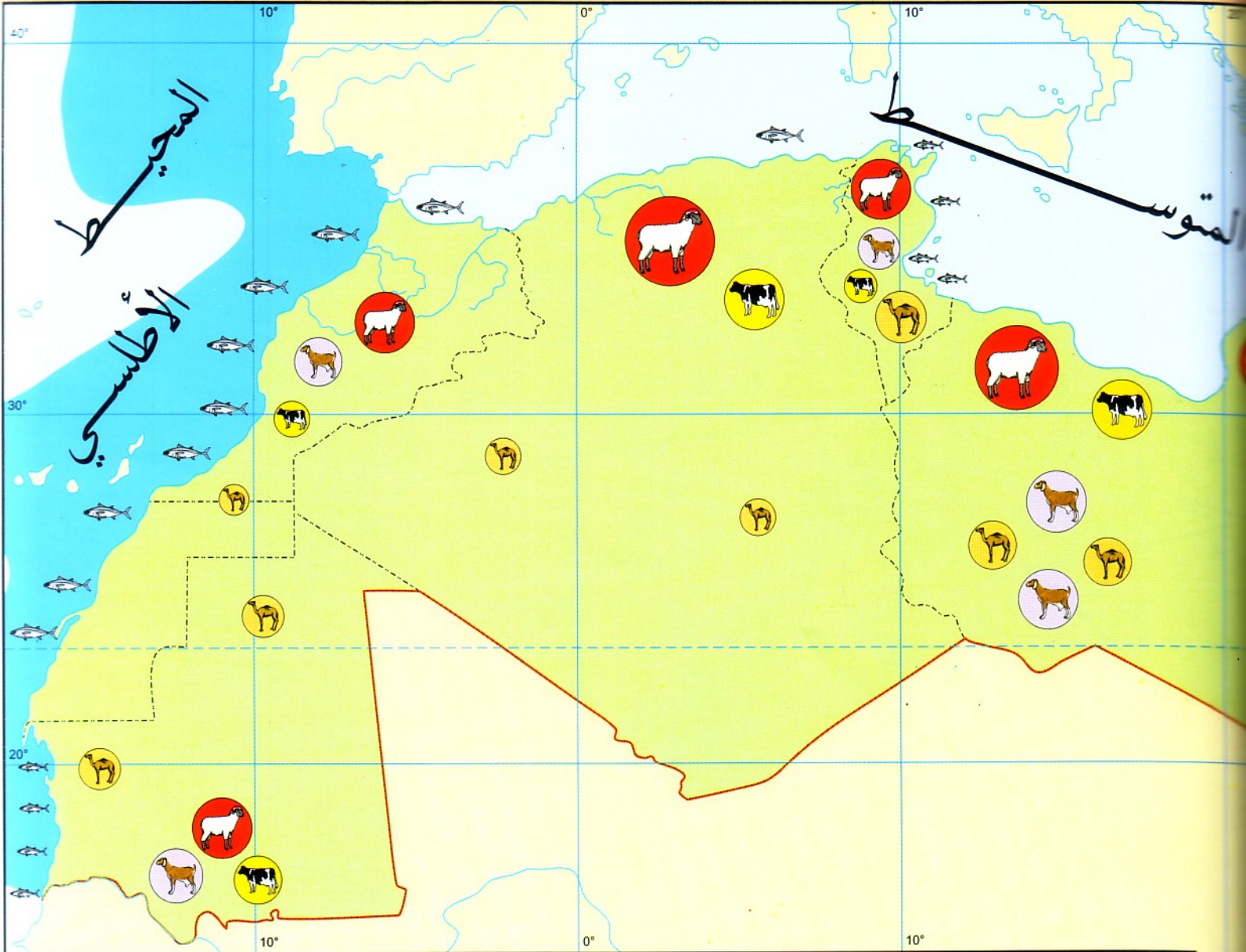


نسبة المساحة الرعوية من إجمالي مساحة الوطن العربي


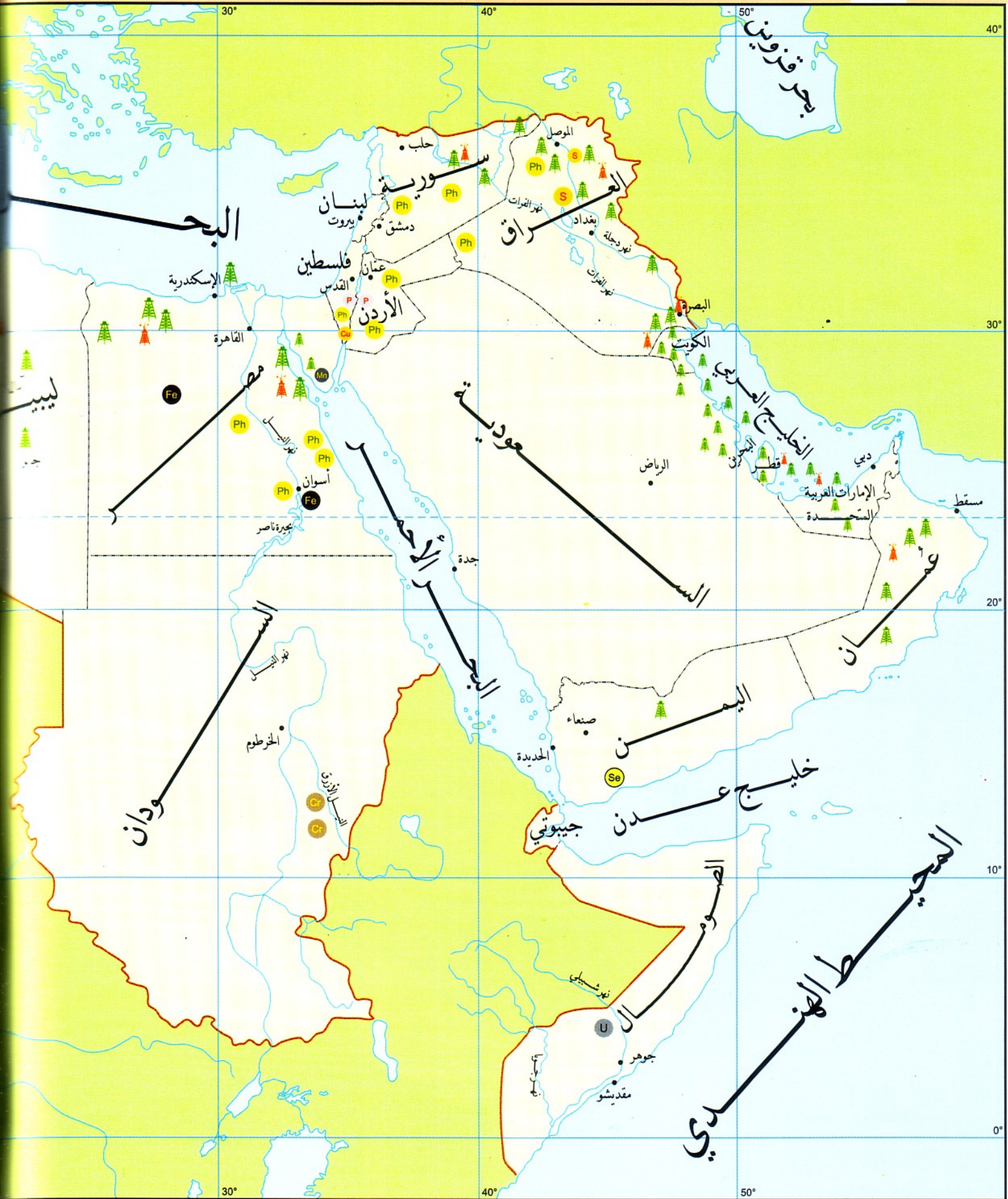
180 مليون هكتار



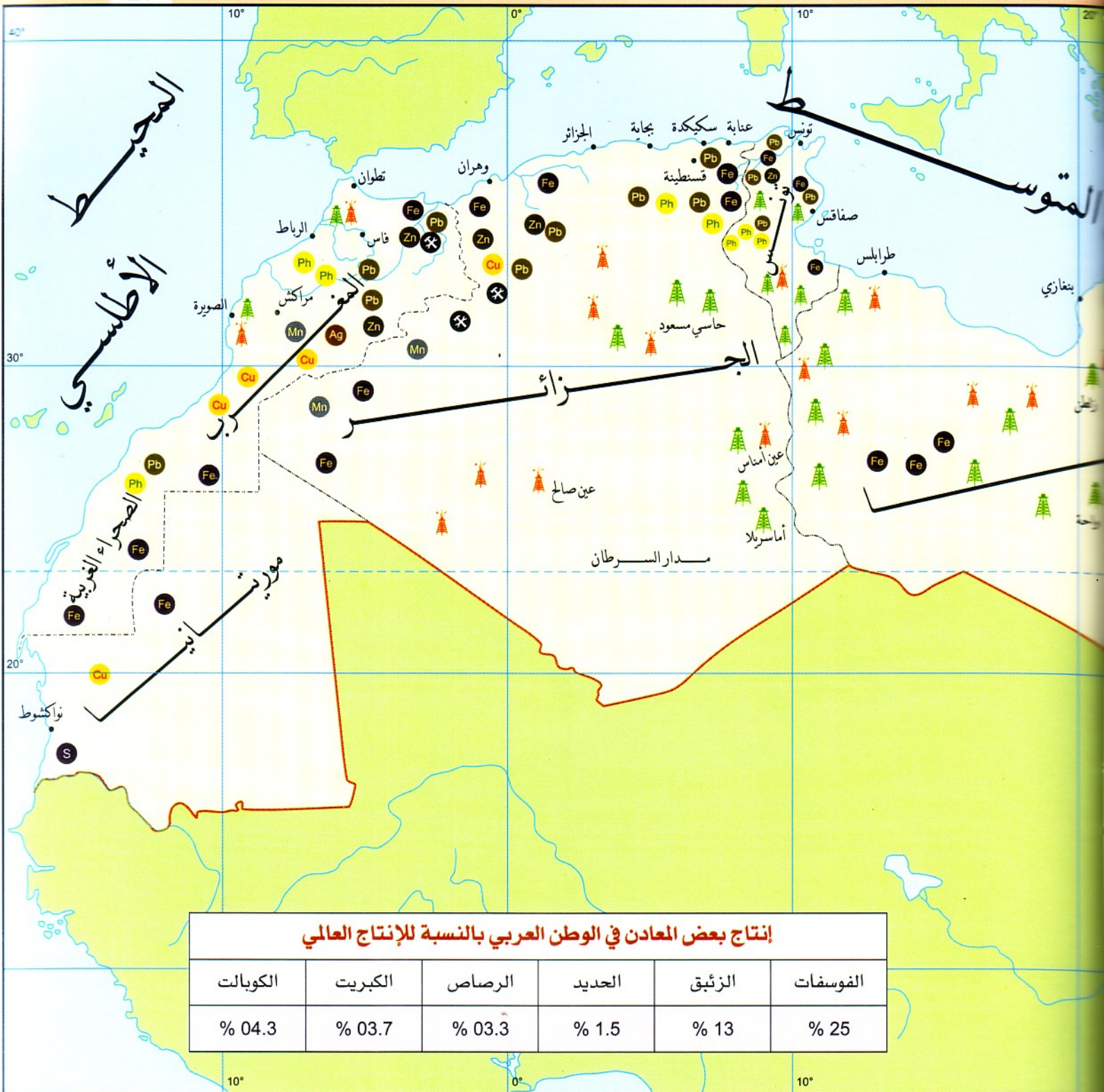
المقياس : 1 : 19.000.000



		الثروة الحيوانية في بعض دول الوطن العربي			
الدولة	الغنم (رأس)	الماعز (رأس)	البقر (رأس)	الصيد البحري (طن)	
تونس	6.500.000	-	640.000	88.750	مناطق صيد أسماك رئيسة
الجزائر	18.800.000	2.850.000	1.500.000	97.000	موانئ صيد الأسماك
السعودية	8.200.000	3.500.000	218.000	13.500	أغنام
السودان	22.650.000	1.900.000	21.800.000	-	ماعز
سورية	16.100.000	-	765.000	5.700	أبقار
الصومال	4.100.000	6.150.000	1.100.000	-	إبل
ليبيا	3.300.000	-	125.000	8.500	
مصر	3.390.000	-	3.100.000	600.000	
المغرب	17.500.000	3.350.000	5.550.000	550.000	
موريتانيا	5.500.000	3.650.000	1.000.000	325.000	
اليمن	3.900.000	3.500.000	1.120.000	-	




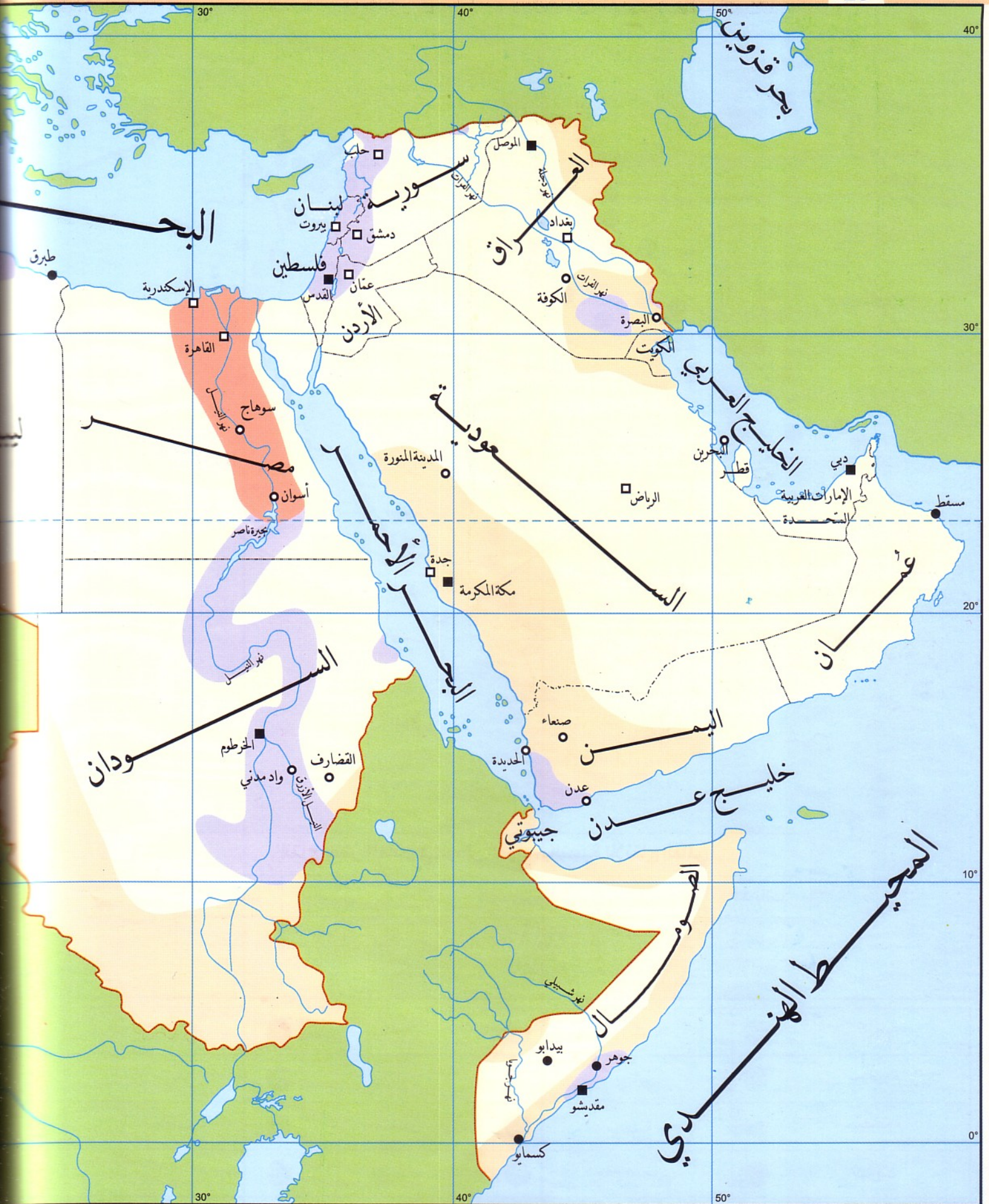
الوطن العربي : النفط والثروات الباطنية



إنتاج بعض المعادن في الوطن العربي بالنسبة للإنتاج العالمي

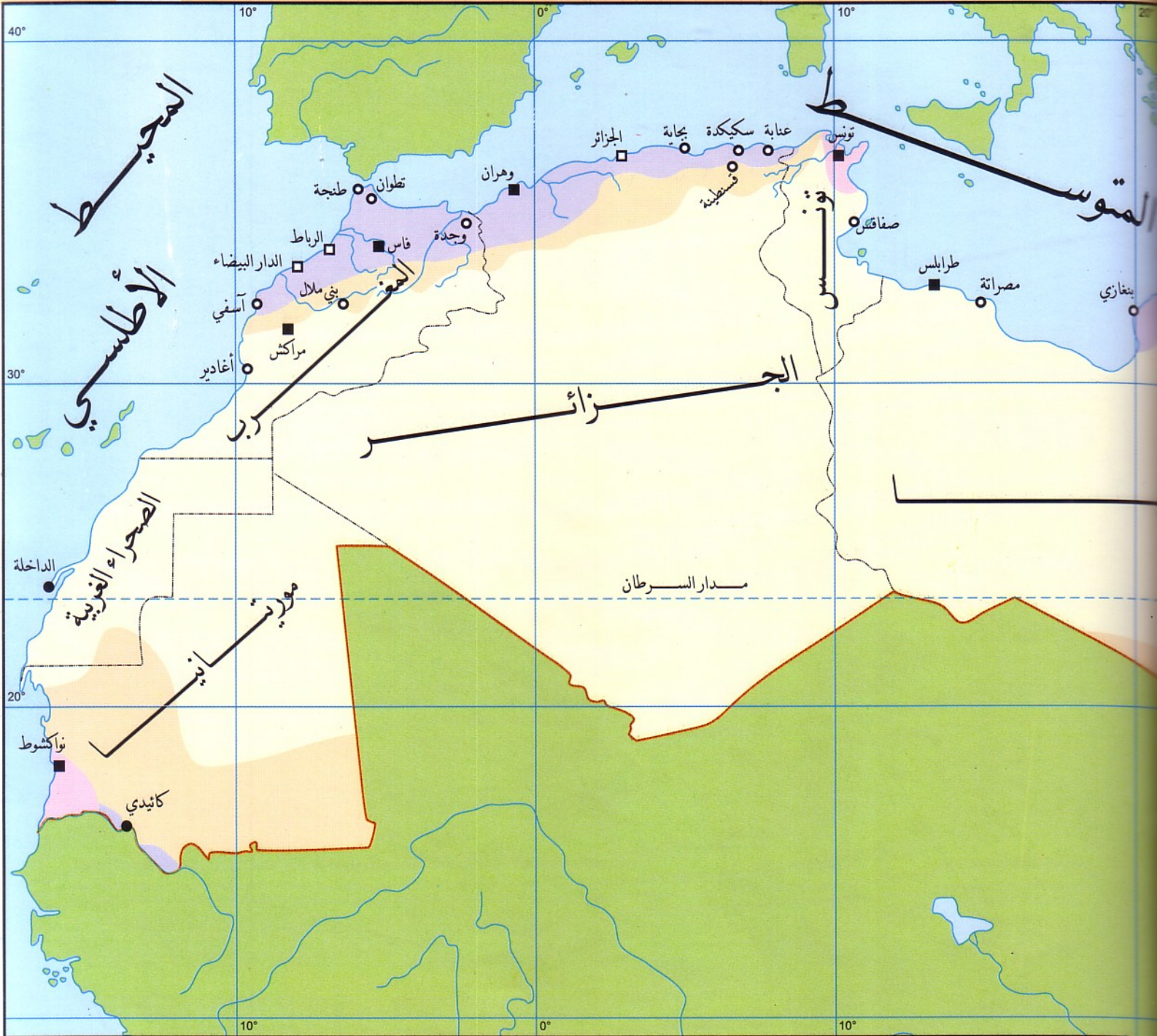
الكوبالت	الكبريت	الرصاص	الحديد	الزئبق	الفوسفات
% 04.3	% 03.7	% 03.3	% 1.5	% 13	% 25

كروم	Cr	زنك	Zn	حديد	Fe	بترو	
يورانيوم	U	بوتاس	P	رصاص	Pb	غاز طبيعي	
سيلينيوم	Se	فضة	Ag	منغنيز	Mn	فحم حجري	
كبريت	S	ملح صخري	S	فوسفات	Ph	نحاس	



الوطن العربي : السكان

29

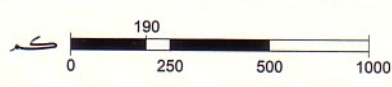
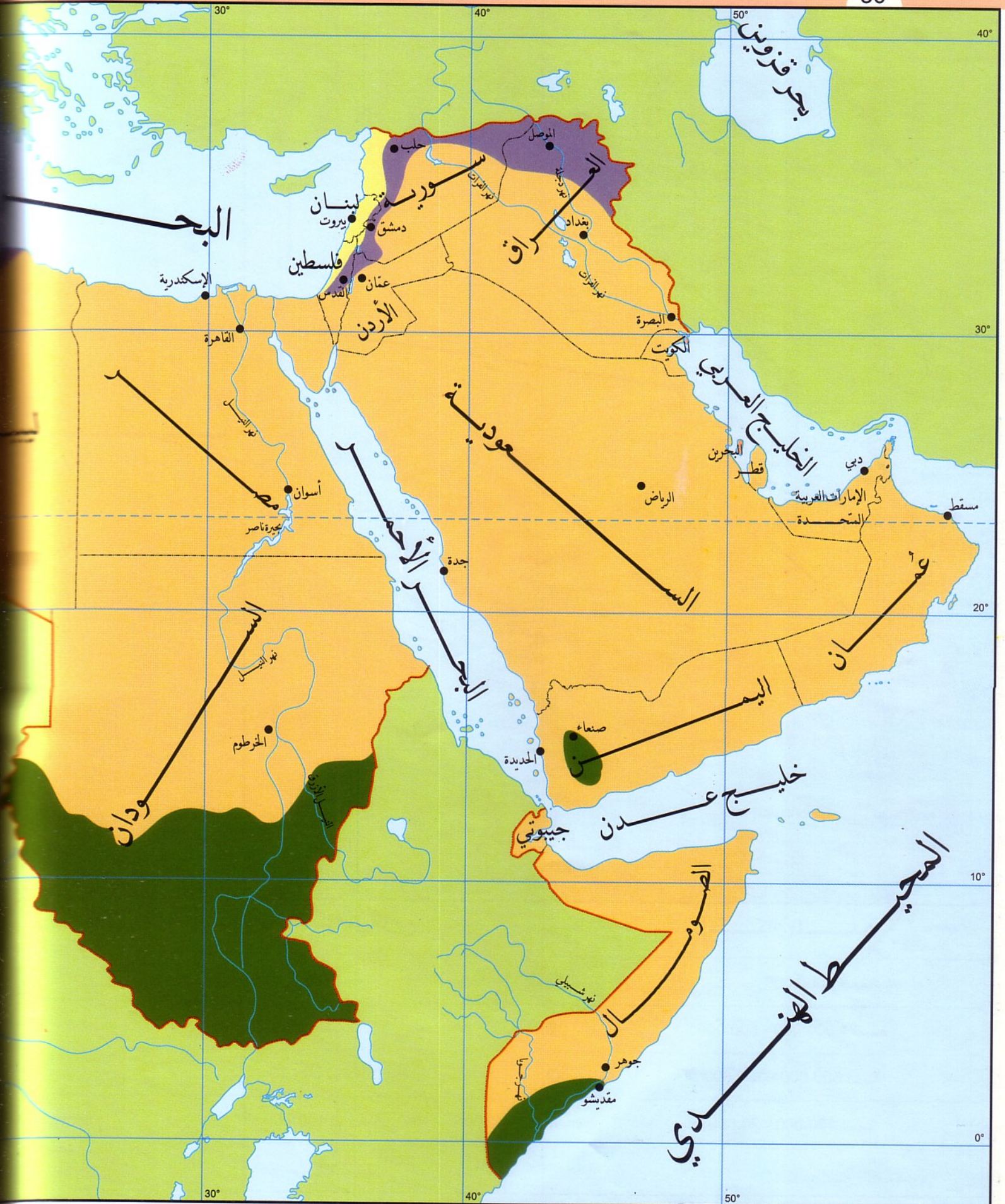


سكان المدن

الكثافة بالكيلومتر مربع

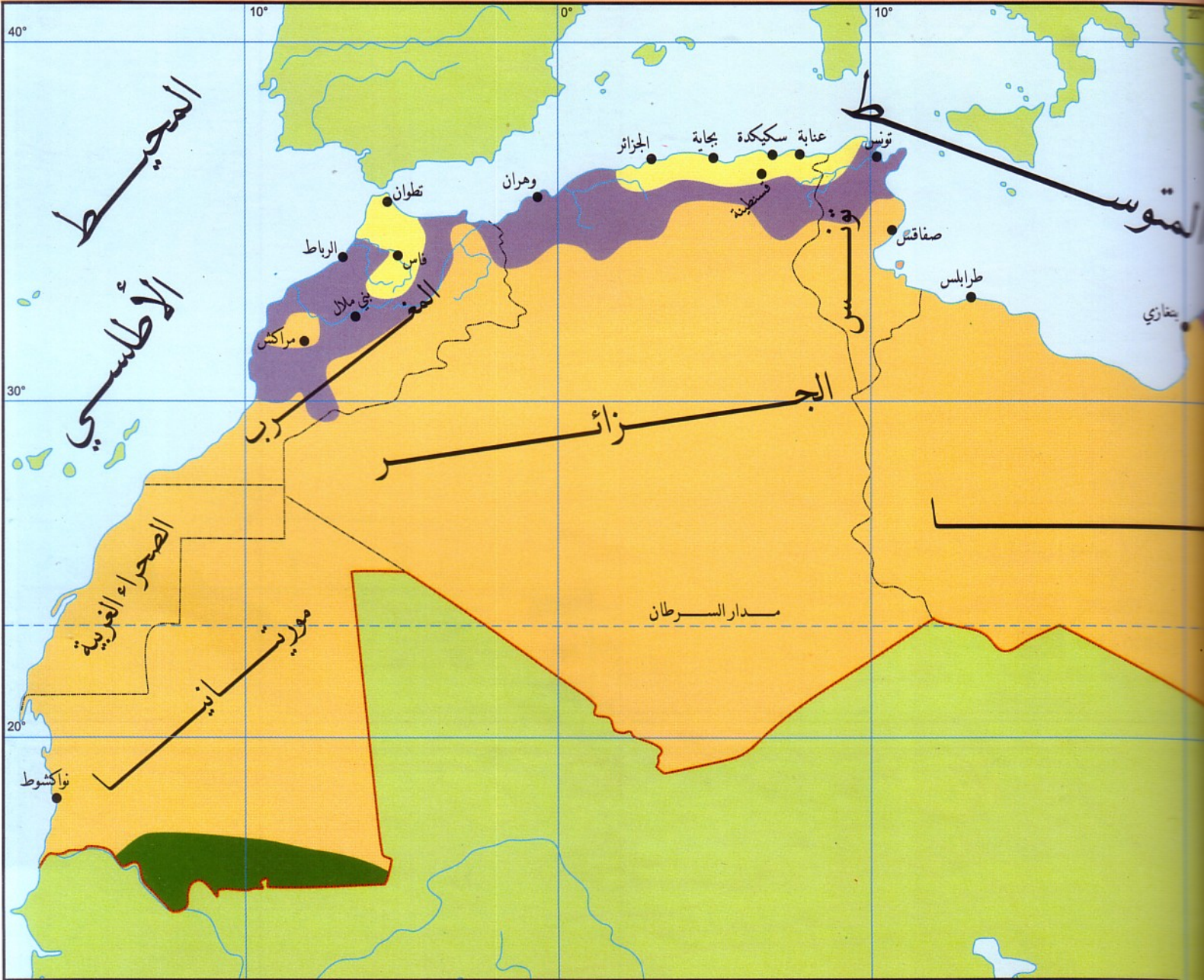
أكثر من 1.000.000 نسمة	□	أقل من 1 نسمة	
1.000.000 - 500.000 نسمة	■	1 - 10 نسمة	
500.000 - 100.000 نسمة	○	10 - 50 نسمة	
100.000 - 20.000 نسمة	●	50 - 100 نسمة	
		أكثر من 100 نسمة	

الوطن العربي : الأقاليم المناخية



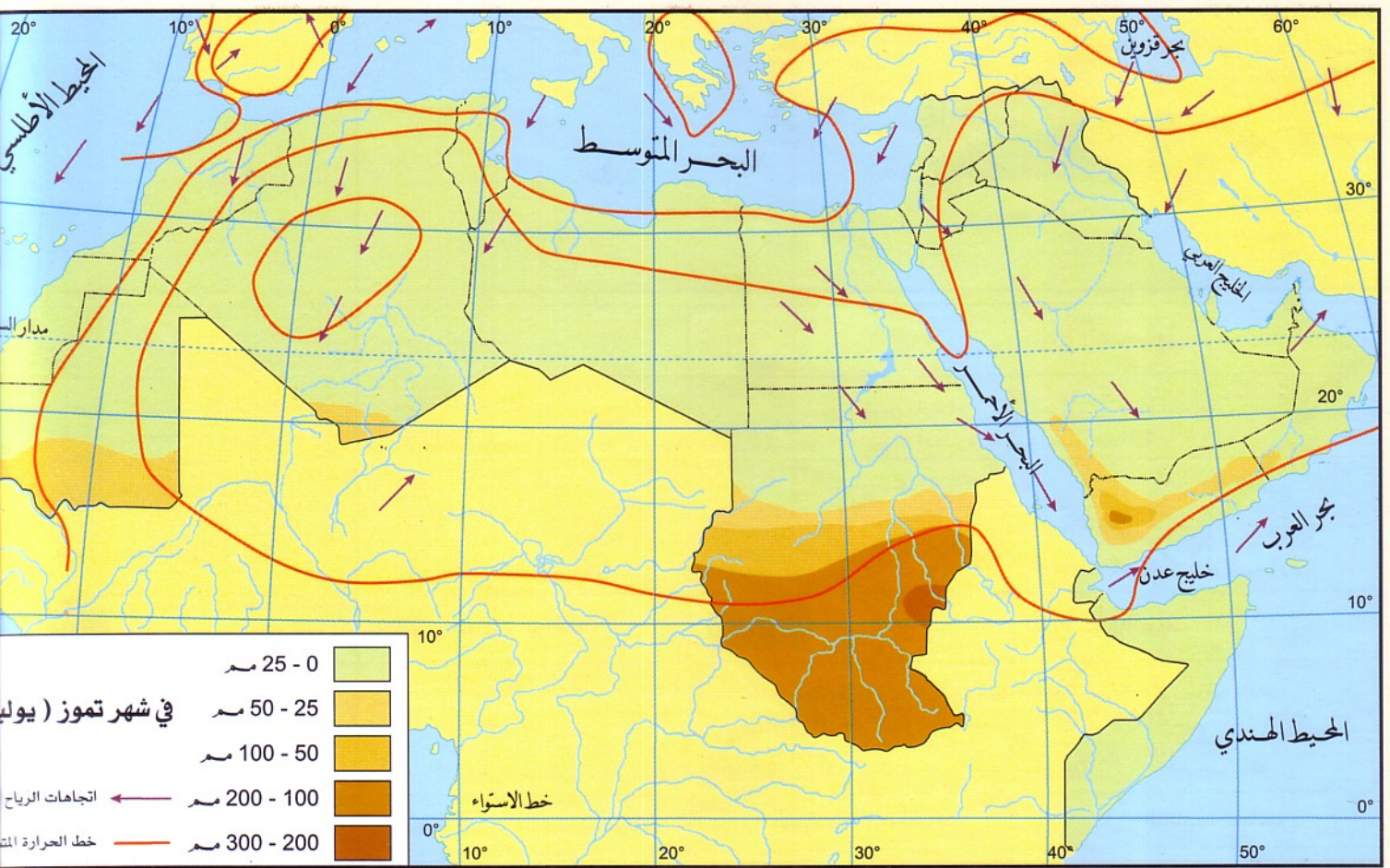
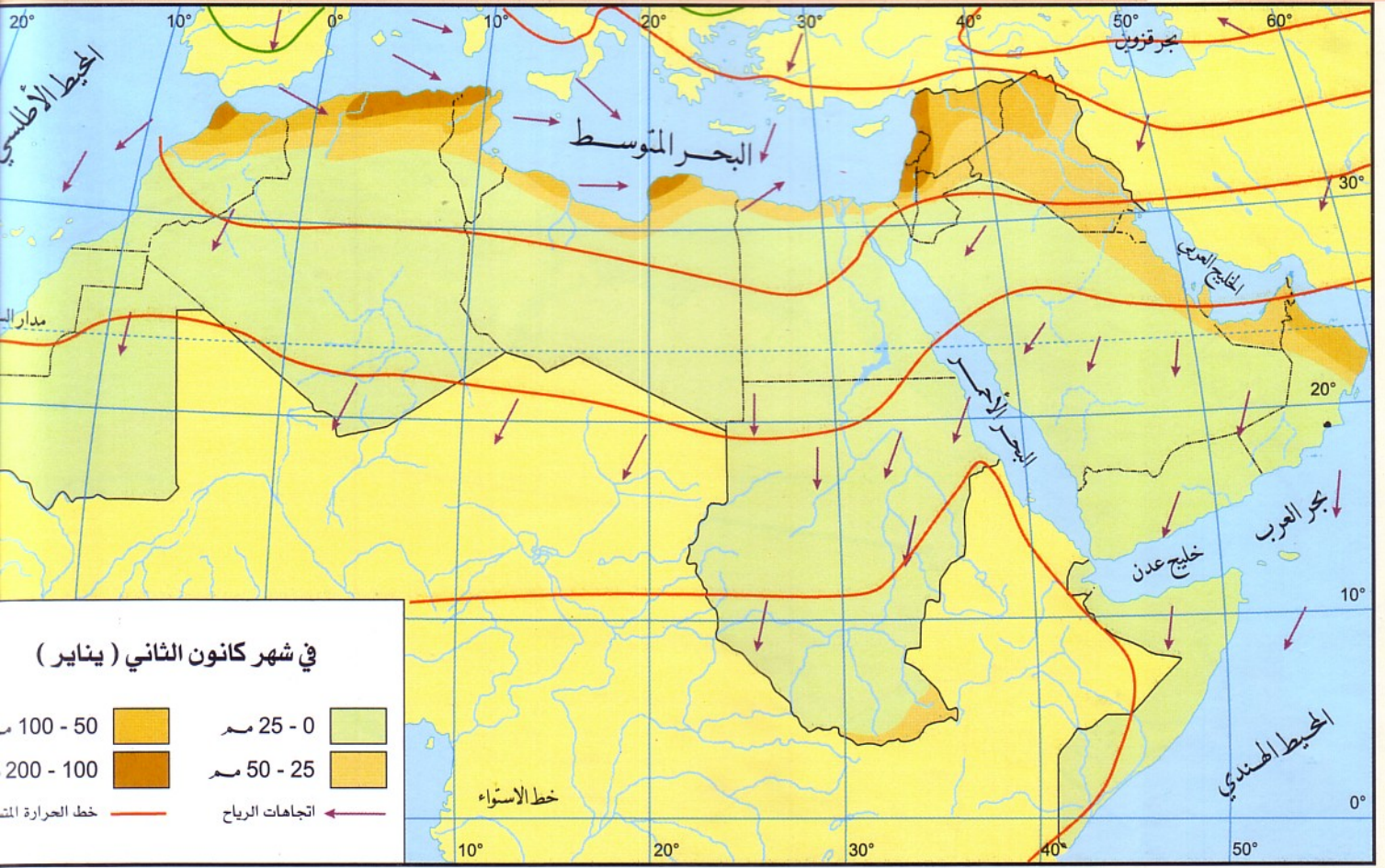
الوطن العربي : الأقاليم المناخية

31



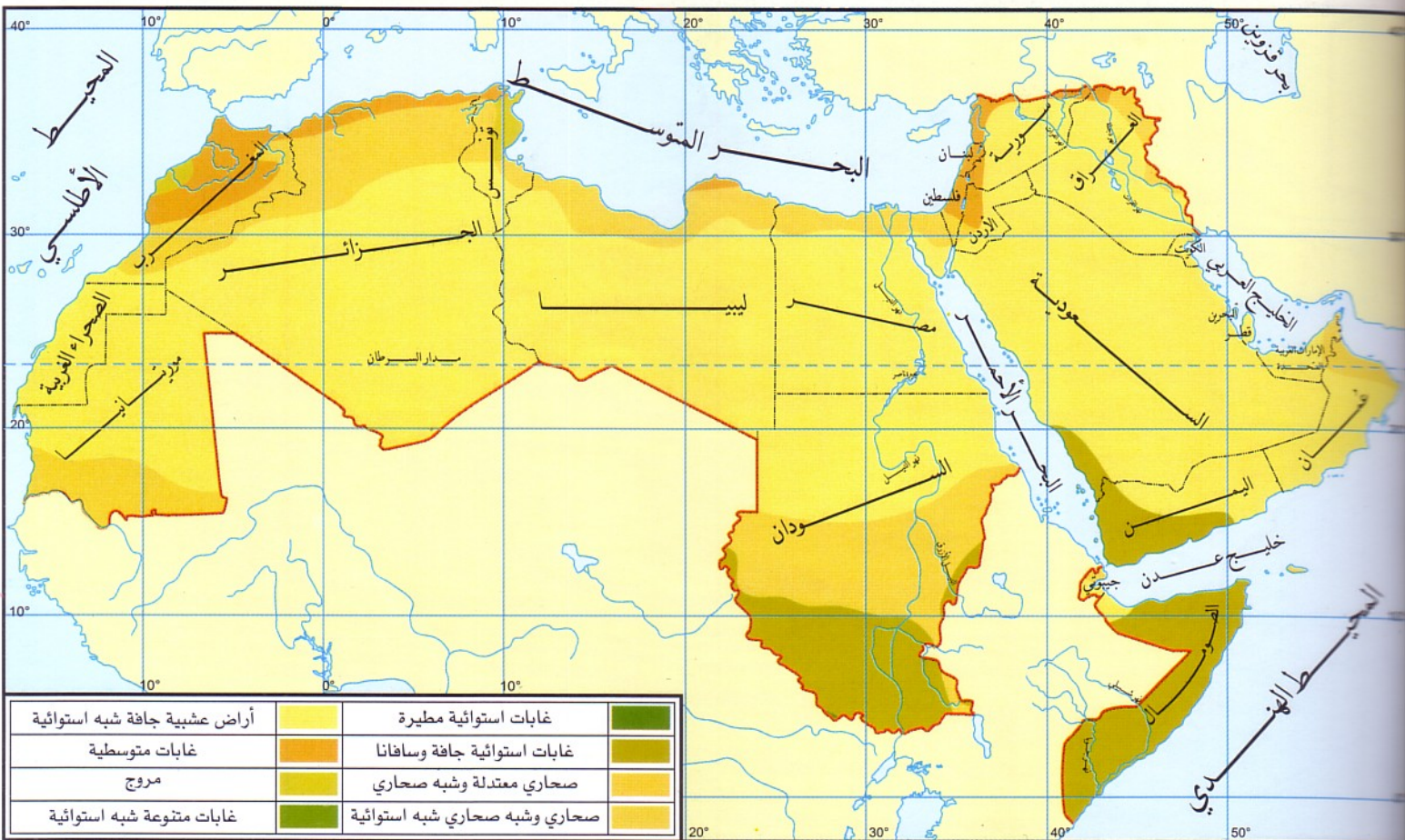
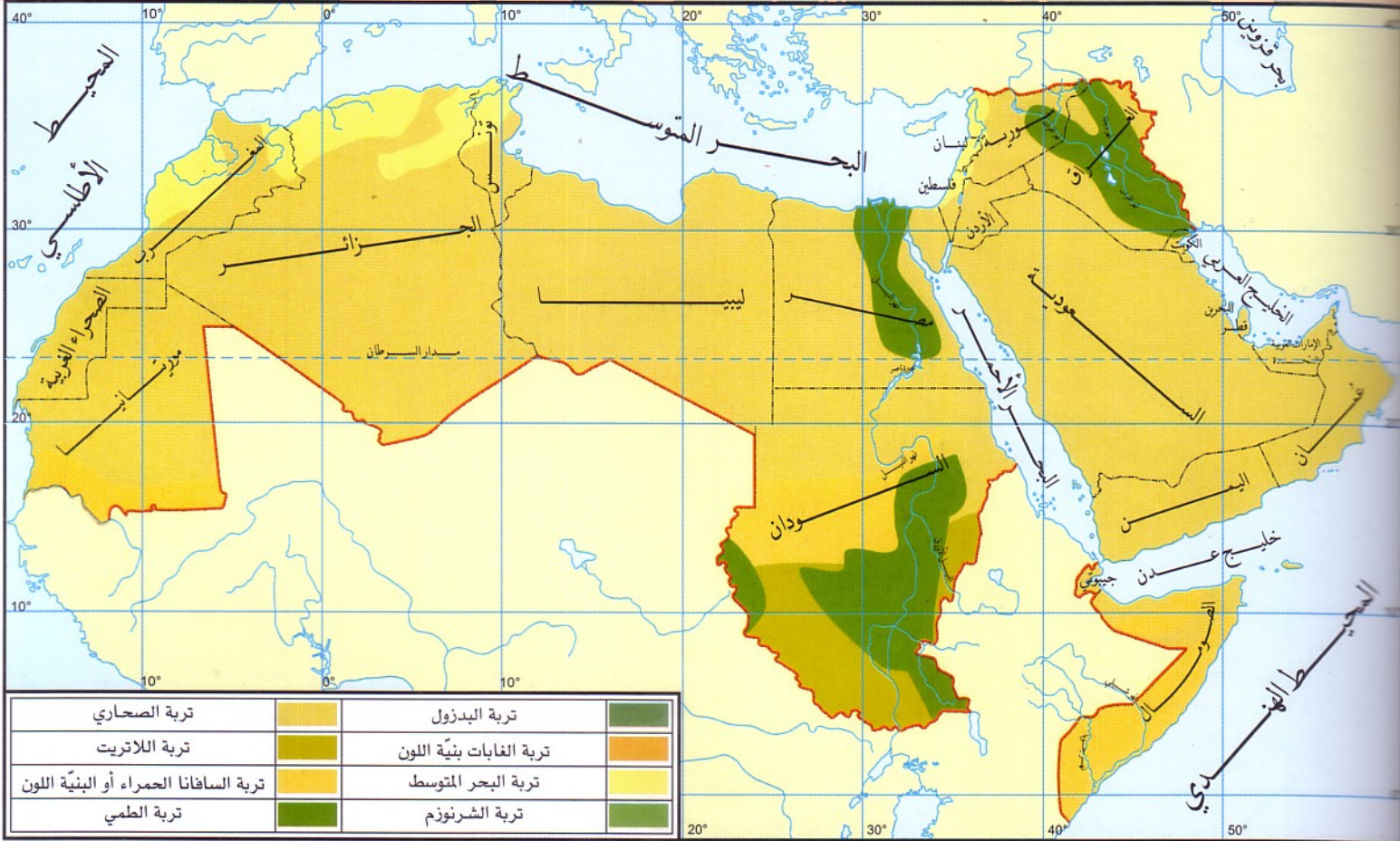
المناخ الصحراوي		مناخ البحر المتوسط	
يتميز بارتفاع درجة الحرارة والجفاف صيفاً أمطاره نادرة وأحياناً فجائية		يتميز بالمطر الشتوي والجفاف الصيفي ، حرارته معتدلة شتاء مرتفعة صيفاً تتراوح أمطاره ما بين 600 - 1000 ملم	
أهم حيواناته	أهم نباتاته	أهم حيواناته	أهم نباتاته
الأفاعي ، العقارب ، الضباع الذئاب ، الغزلان ، الإبل	النخيل ، الصبار ، النباتات الشوكية	الآرانب ، الثعالب ، الذئاب الأغنام ، الأبقار ، الماعز	الكرمة ، الحمضيات ، الزيتون
المناخ شبه الجاف		المناخ شبه الاستوائي والمداري الرطب	
يتميز بمدى حراري كبير نسبياً ، صيفه حار وشتاؤه بارد تتراوح أمطاره ما بين 250 - 400 ملم		يتميز بارتفاع درجة الحرارة وهطول الأمطار طيلة العام تزيد أمطاره السنوية عن 1000 ملم	
أهم حيواناته	أهم نباتاته	أهم حيواناته	أهم نباتاته
الذئاب ، الثعالب	الاستبس ، الصفصاف	الأسود ، النمر ، الفيلة ، الغزلان	حشائش السافانا

الوطن العربي : الأمطار - الرياح



الوطن العربي : التربة - النبات الطبيعي

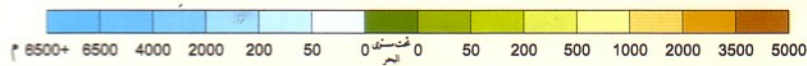
33



390
0 500 كـ

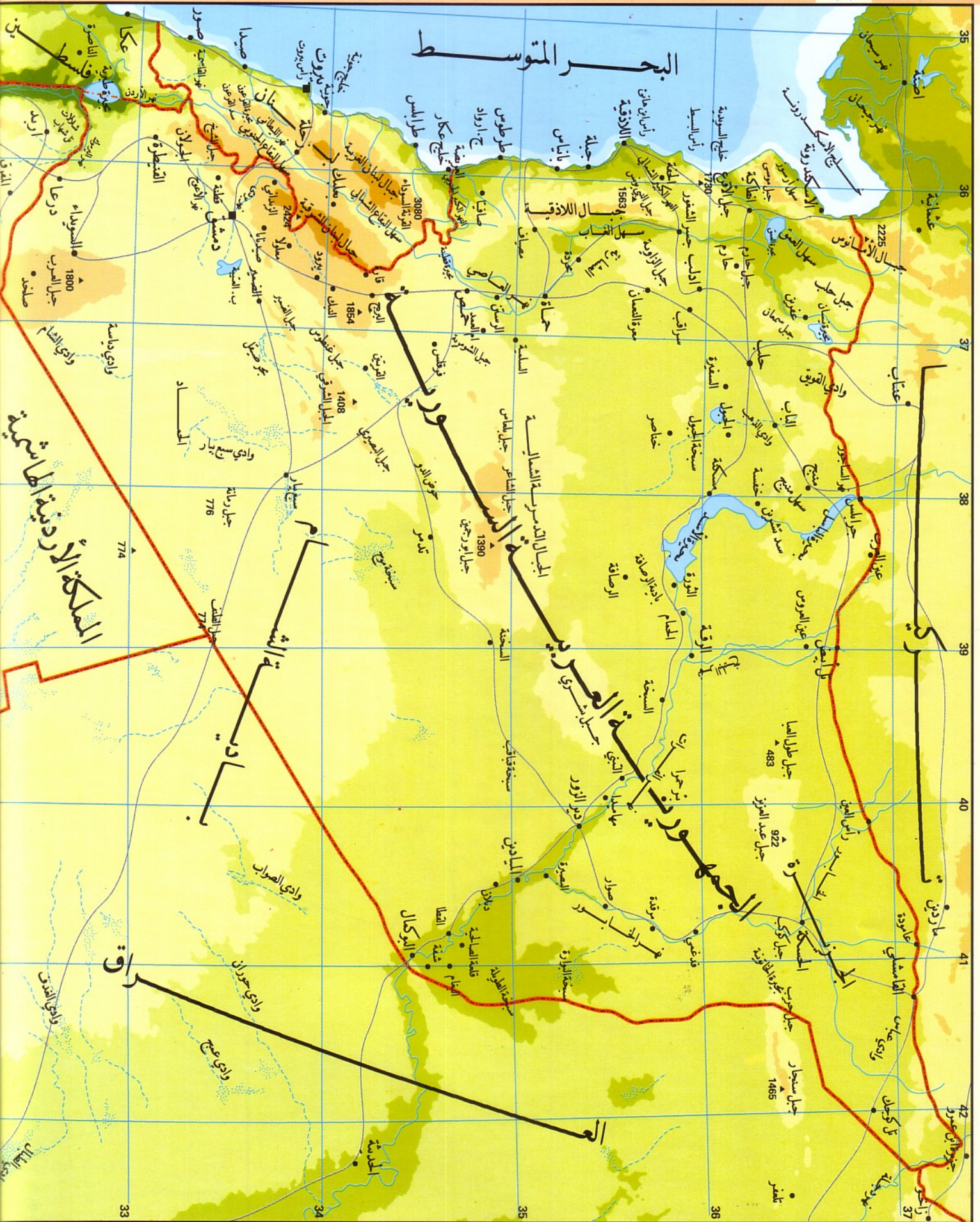
قياس : 1 : 39.000.000

الوطن العربي - طبيعياً

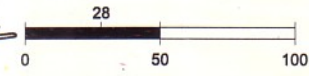



الوطن العربي - سياسياً







المقياس: 1:2.800.000

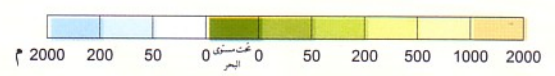
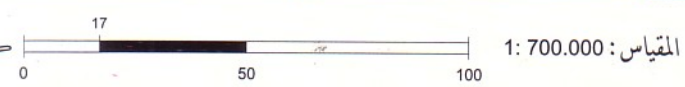


الجمهورية اللبنانية

39


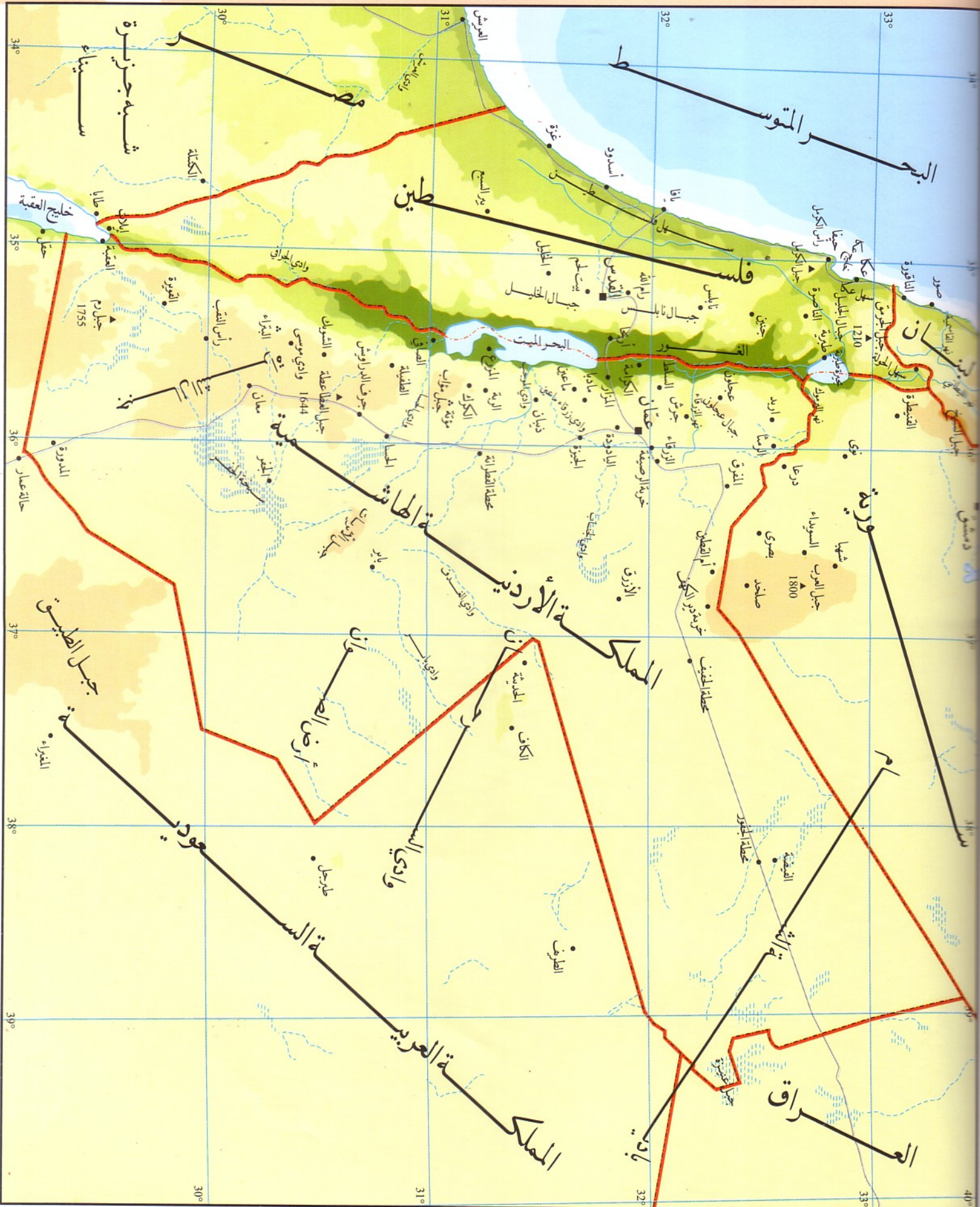


التقياس: 1:750.000



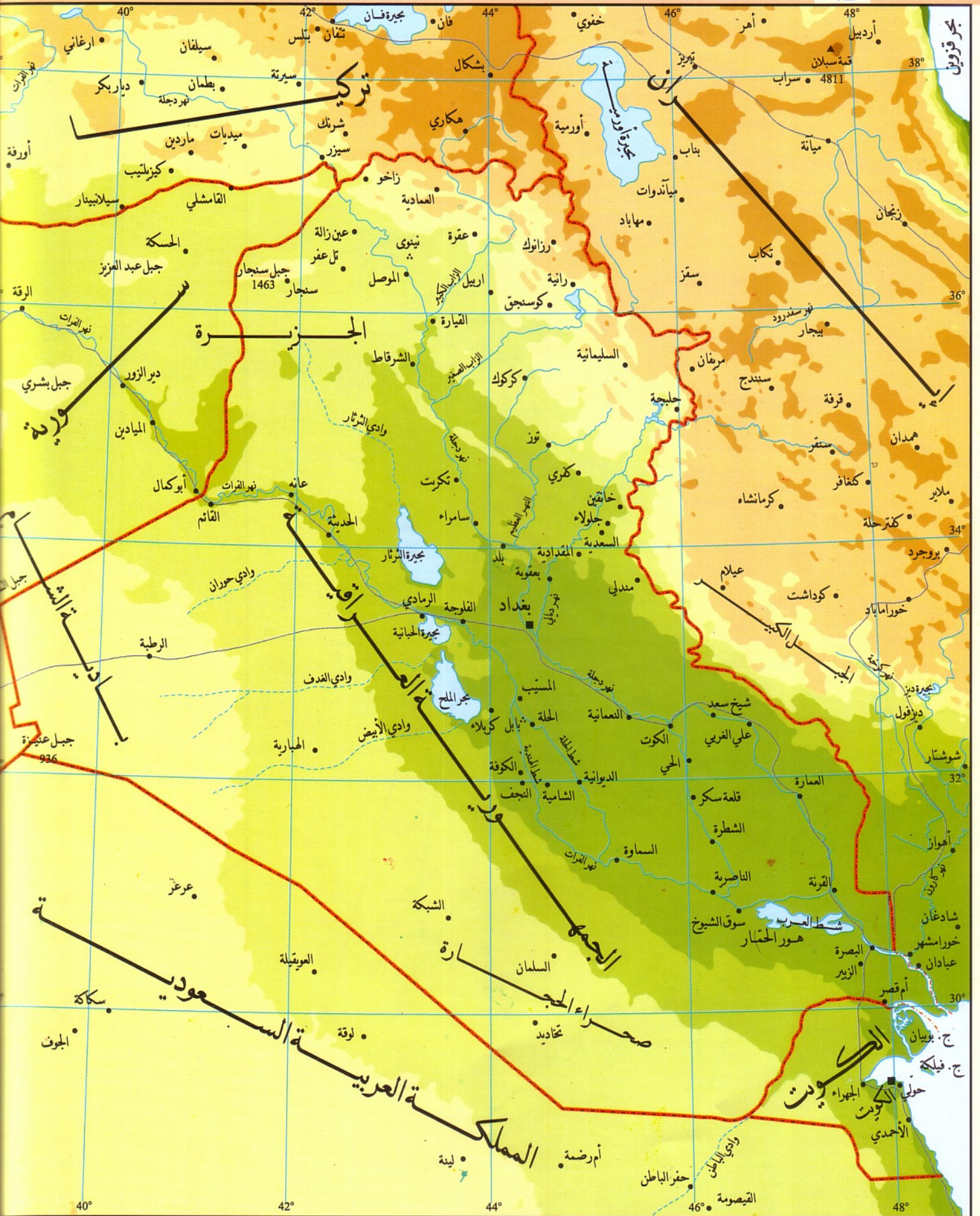
المملكة الأردنية الهاشمية

41




الجمهورية العراقية

42



المقياس: 1 : 4.600.000



50.30°

26°

50.30°

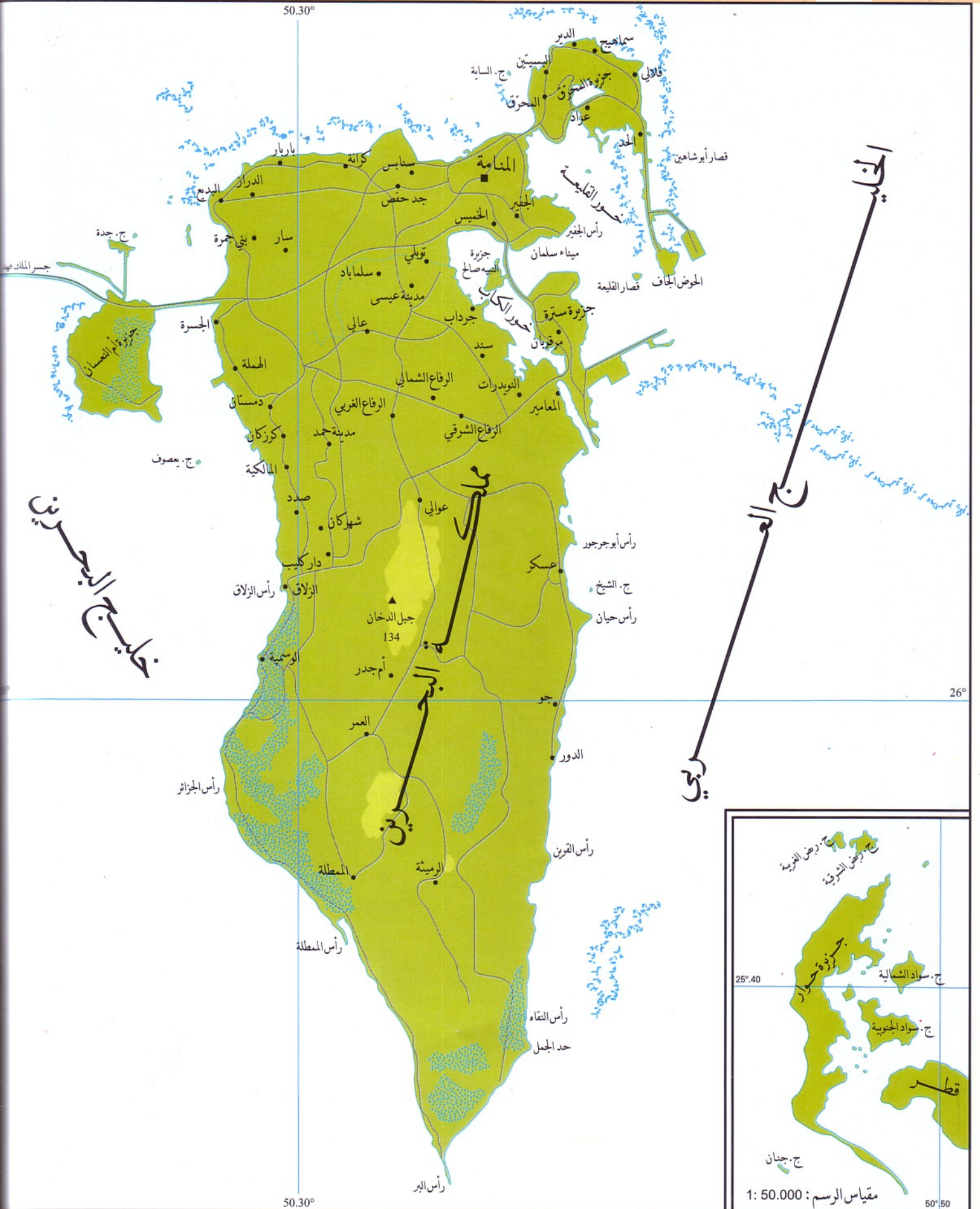
المقياس : 1 : 200.000

مقياس الرسم : 1 : 50.000

0 50 100 200 م

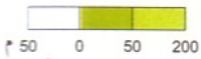
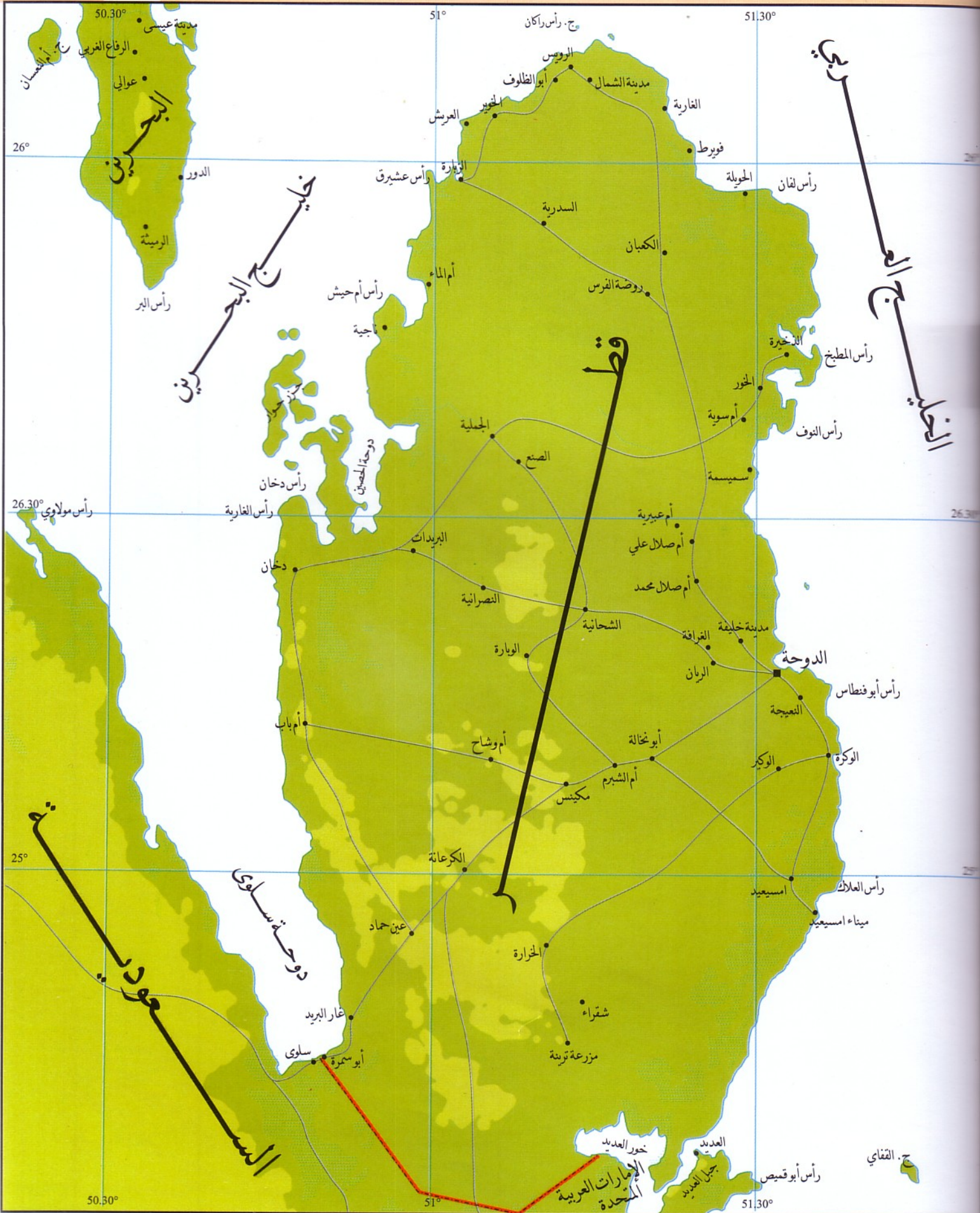
خليج البحرين

الخليج العربي



دولة قطر

45



المقياس : 1 : 700.000



المملكة العربية السعودية

الخليج العربي

خليج عُمان

إيران

الإمارات العربية المتحدة

سلطنة عُمان

البحر الأحمر

الجمهورية اليمنية

جبال

سلسلة

خليج الحاديات

جزر الحاديات

ظفار

جبل سيمان

جبل ساسك

جبل الحاديات

الدوحة

ج. صري

ج. أبو موسى

ج. أم القيوين

ج. رأس الخيمة

ج. طنب الكبرى

ج. طنب الصغرى

ج. فرود

ج. قيس

ج. دلم

ج. مقيشط

ج. صيرني ياس

ج. أبو ظبي

ج. رأس الخيمة

ج. رأس الخيمة

ج. رأس الخيمة

ج. رأس الخيمة

ج. رأس الخيمة

ج. دلم

ج. مقيشط

ج. صيرني ياس

ج. أبو ظبي

ج. رأس الخيمة

ج. رأس الخيمة

ج. رأس الخيمة

ج. رأس الخيمة

ج. رأس الخيمة

ج. دلم

ج. مقيشط

ج. صيرني ياس

ج. أبو ظبي

ج. رأس الخيمة

ج. رأس الخيمة

ج. رأس الخيمة

ج. رأس الخيمة

ج. رأس الخيمة

ج. دلم

ج. مقيشط

ج. صيرني ياس

ج. أبو ظبي

ج. رأس الخيمة

ج. رأس الخيمة

ج. رأس الخيمة

ج. رأس الخيمة

ج. رأس الخيمة

ج. دلم

ج. مقيشط

ج. صيرني ياس

ج. أبو ظبي

ج. رأس الخيمة

ج. رأس الخيمة

ج. رأس الخيمة

ج. رأس الخيمة

ج. رأس الخيمة

ج. دلم

ج. مقيشط

ج. صيرني ياس

ج. أبو ظبي

ج. رأس الخيمة

ج. رأس الخيمة

ج. رأس الخيمة

ج. رأس الخيمة

ج. رأس الخيمة

ج. دلم

ج. مقيشط

ج. صيرني ياس

ج. أبو ظبي

ج. رأس الخيمة

ج. رأس الخيمة

ج. رأس الخيمة

ج. رأس الخيمة

ج. رأس الخيمة

ج. دلم

ج. مقيشط

ج. صيرني ياس

ج. أبو ظبي


ج. رأس الخيمة

ج. رأس الخيمة

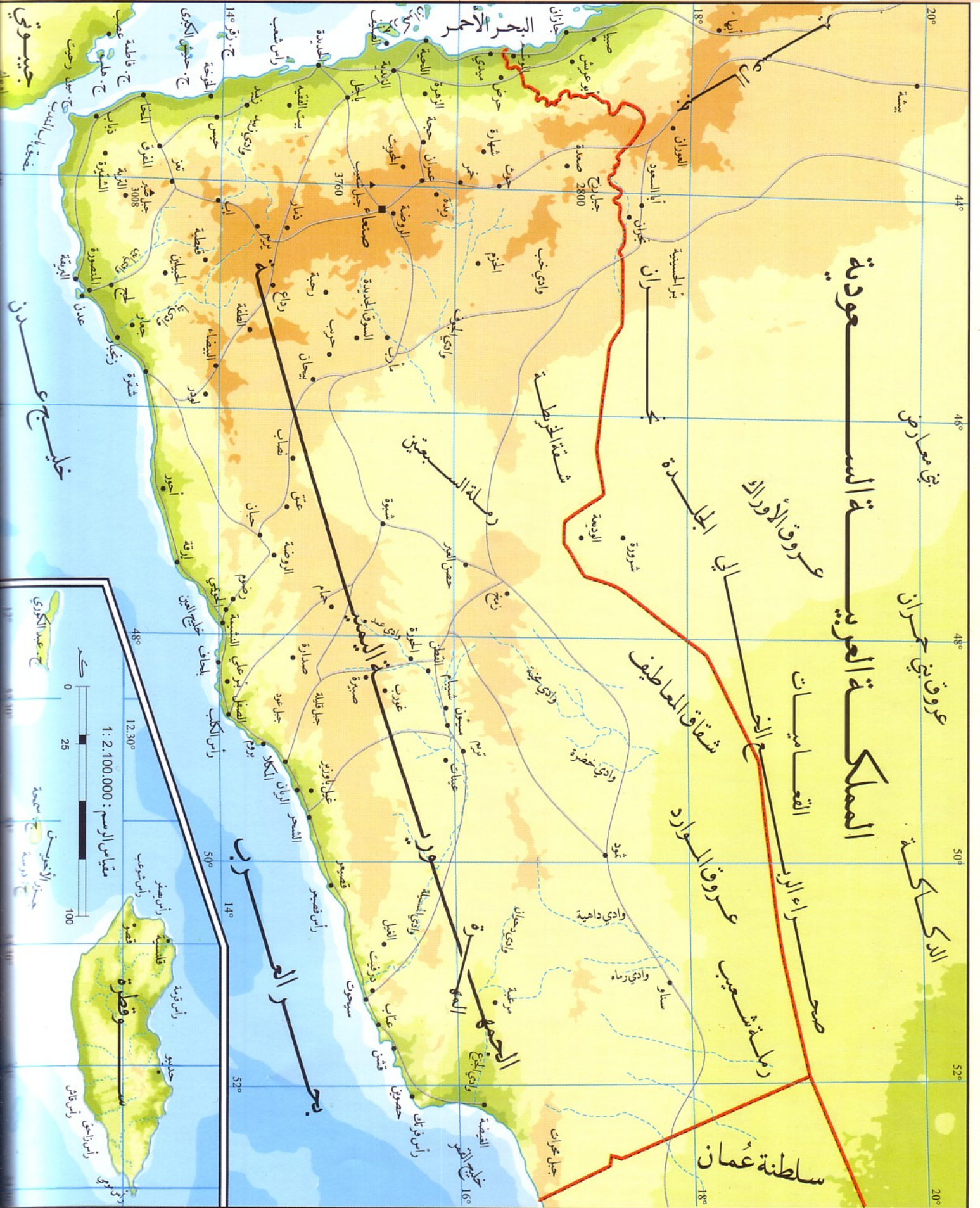
ج. رأس الخيمة

ج. رأس الخيمة

ج. رأس الخيمة




المقياس: 1: 4.500.000



المملكة العربية السعودية

سلطنة عُمان



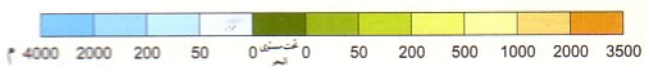
المقياس : 1 : 4.500.000



45
50

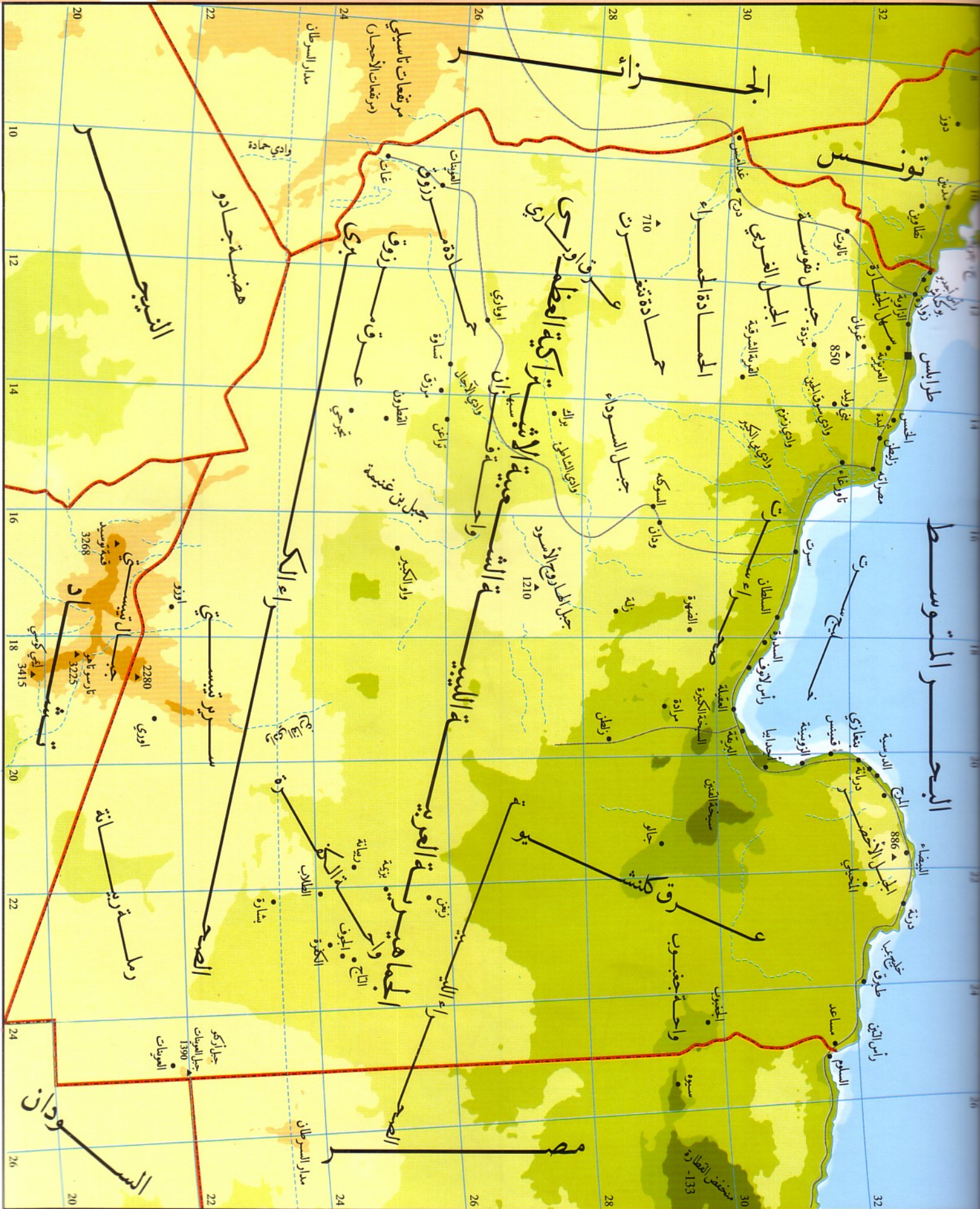
المملكة العربية السعودية

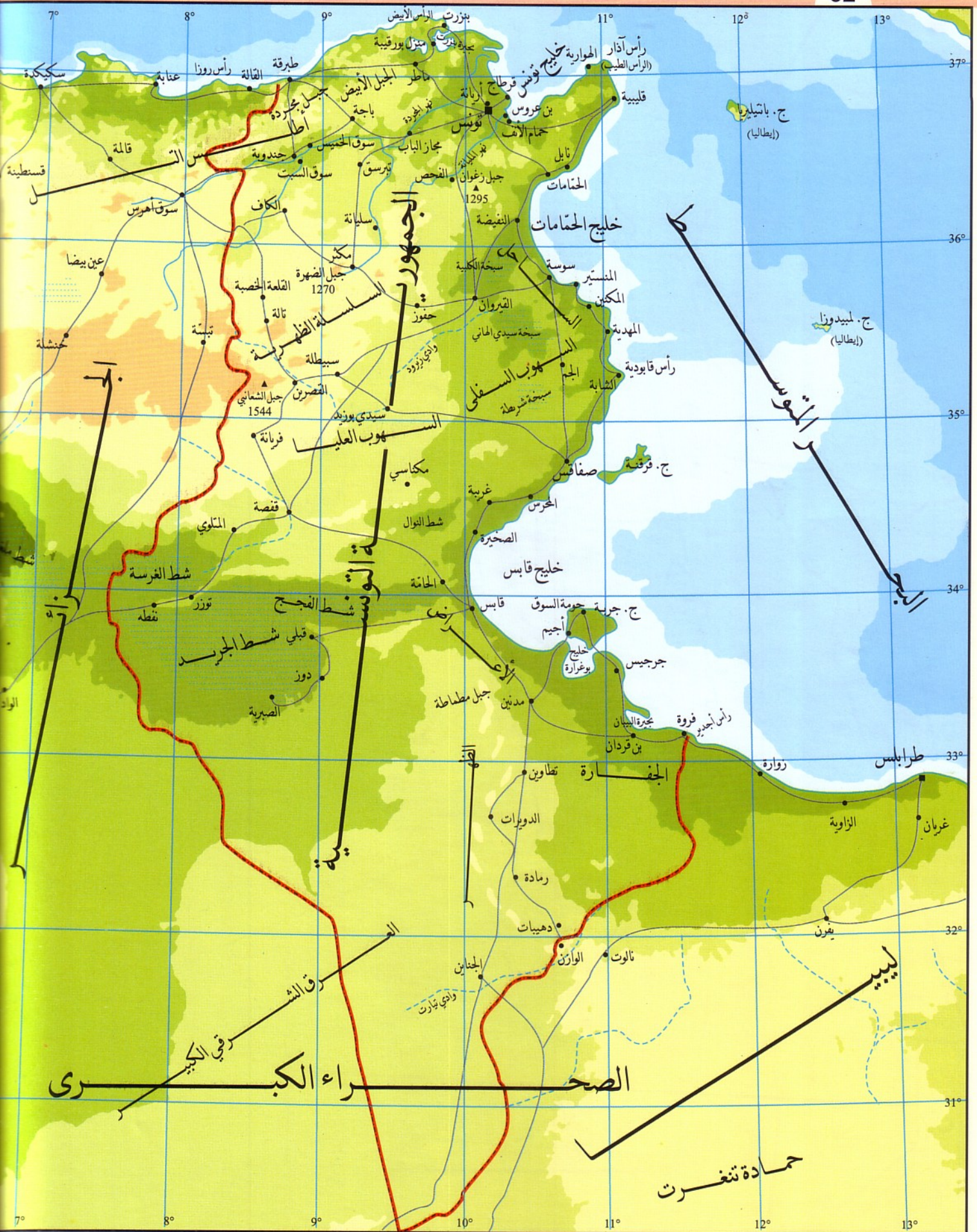
49



قياس: 1: 11.300.000

الجمهورية العربية الليبية الشعبية الاشتراكية العظمى


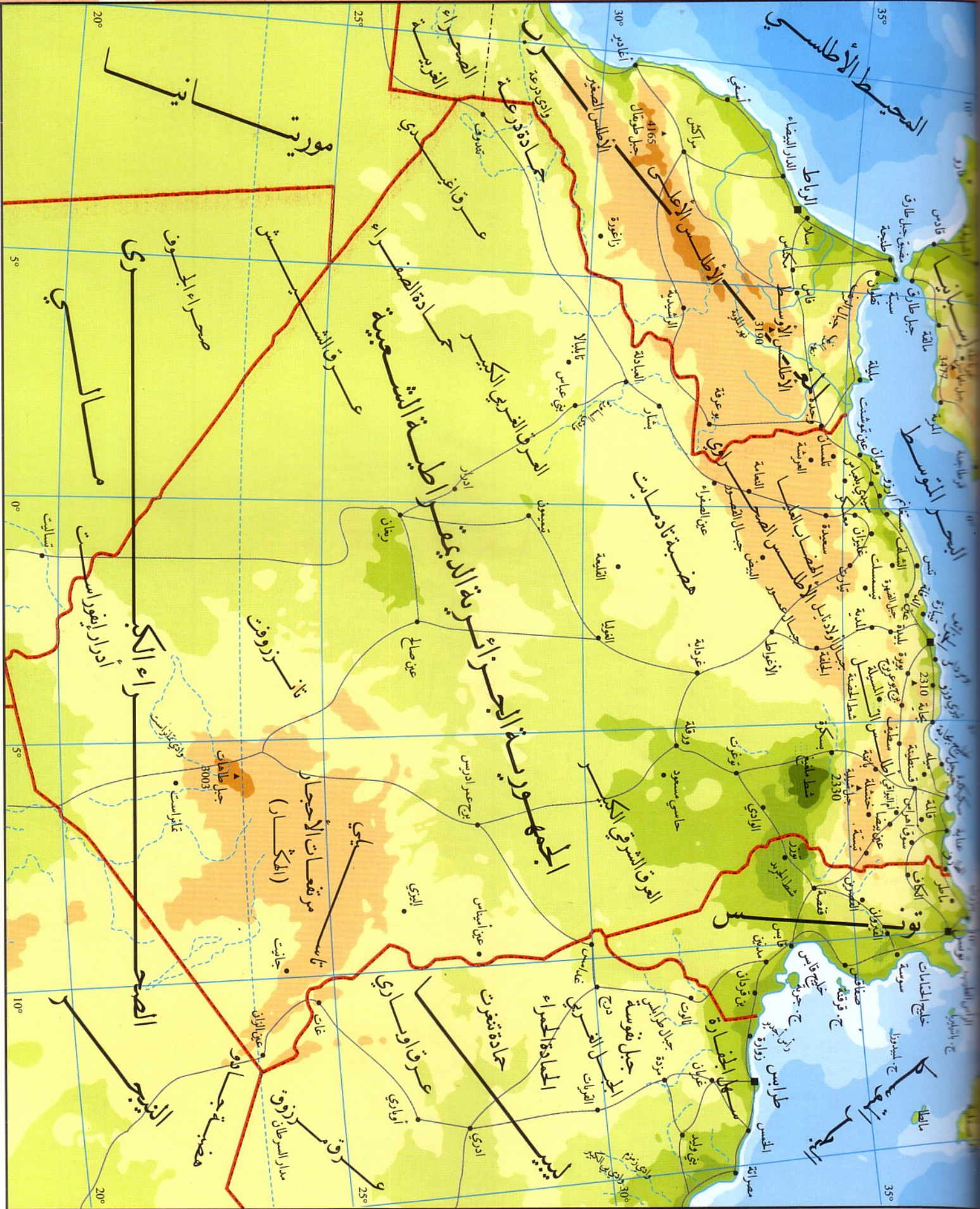



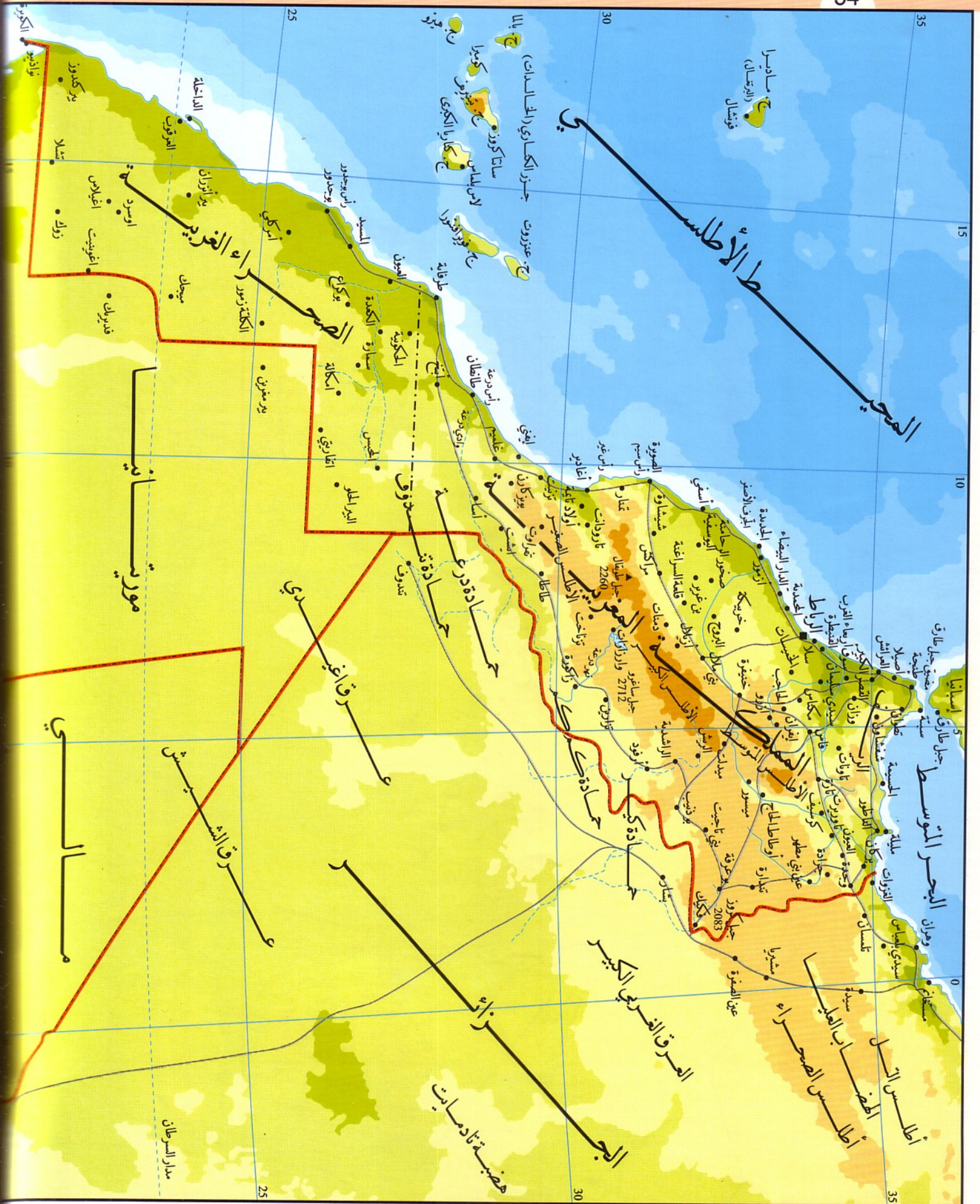


المقياس : 1 : 3.200.000

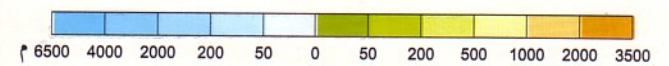
2000 200 50 0 غتسى 0 50 200 500 1000 2000

الجمهورية الجزائرية الديمقراطية الشعبية

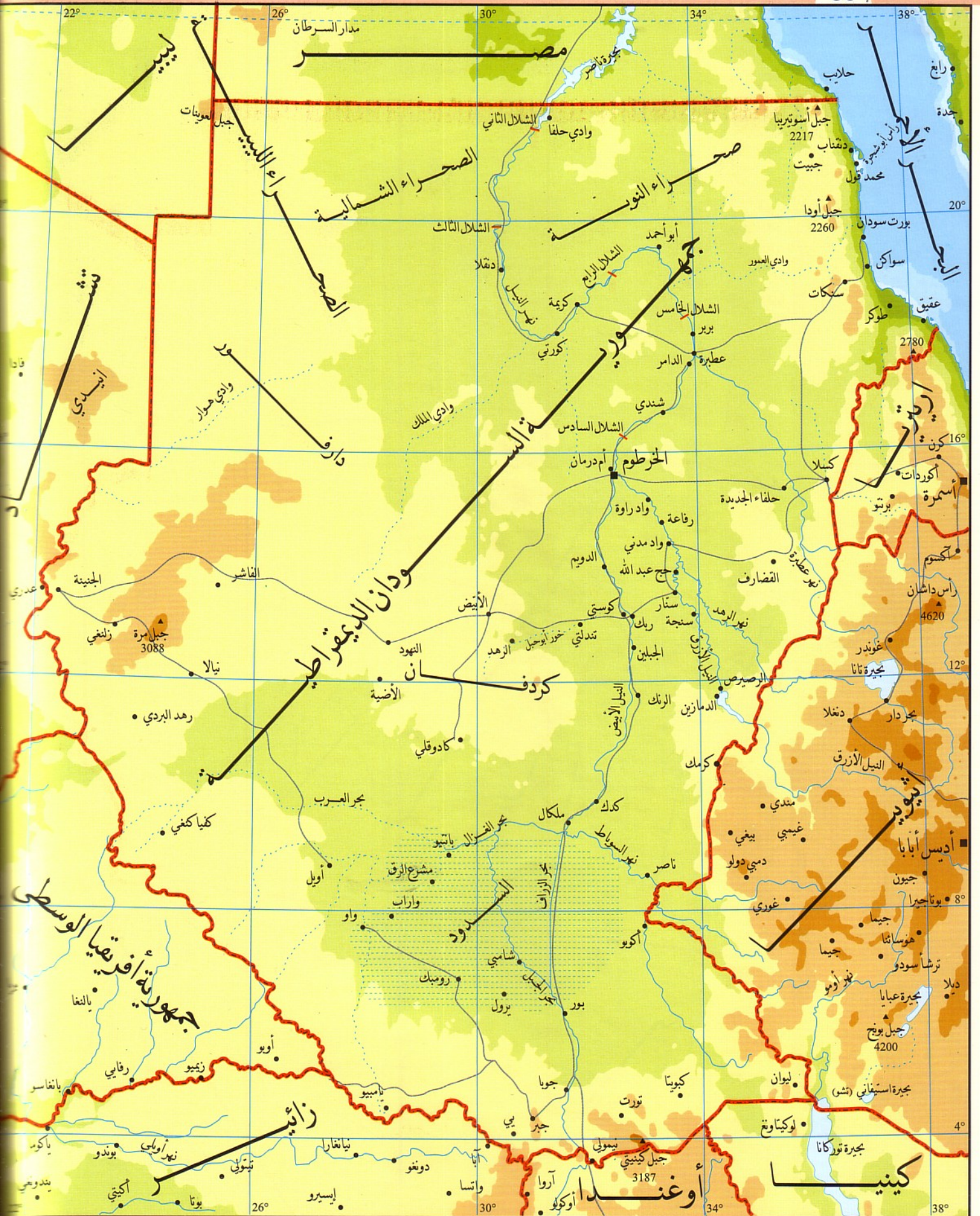




المقياس : 1 : 8.200.000


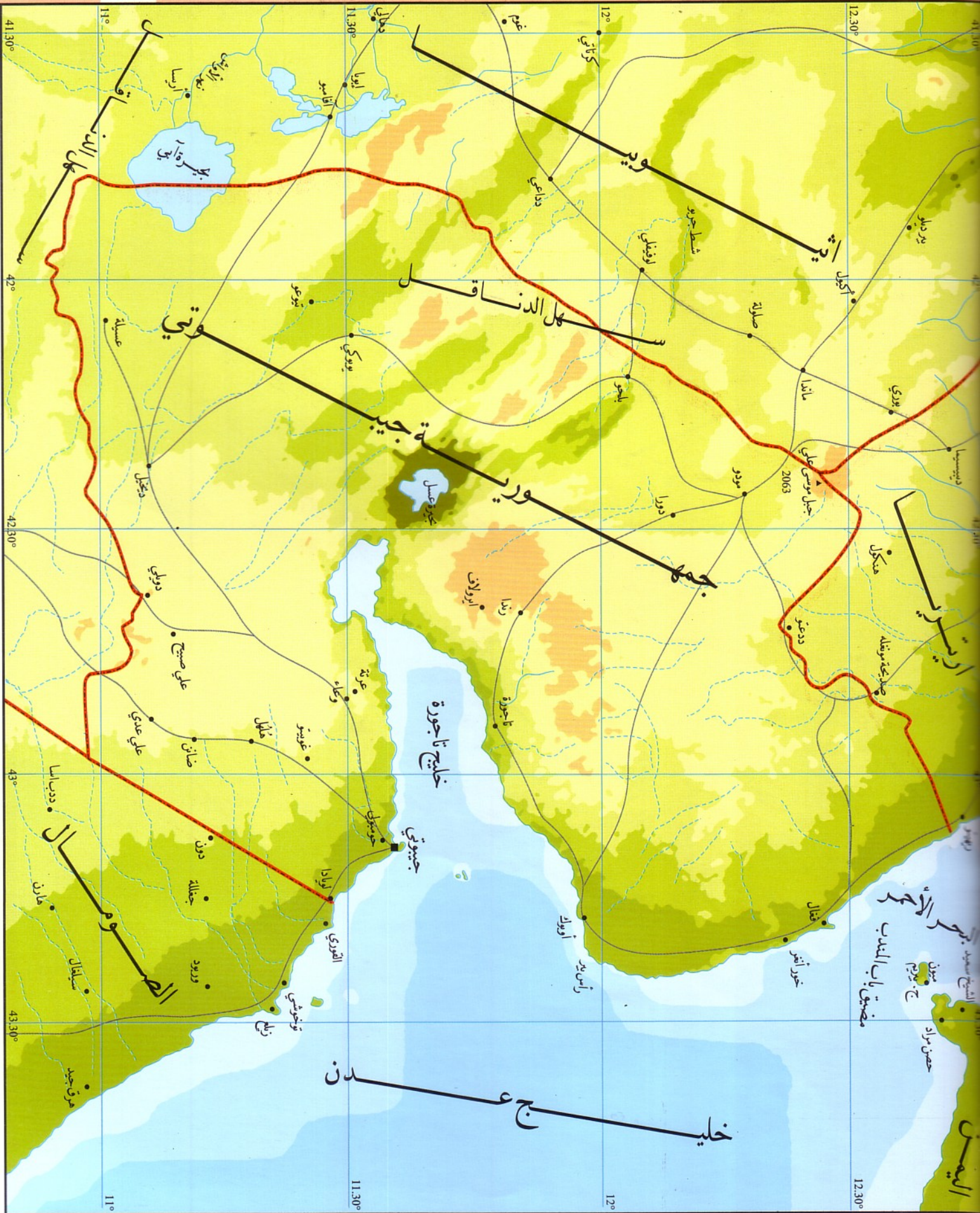


جمهورية السودان الديمقراطية




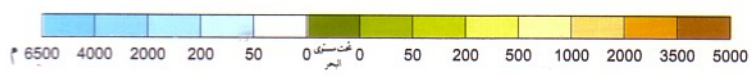
جمهورية جيبوتي

57



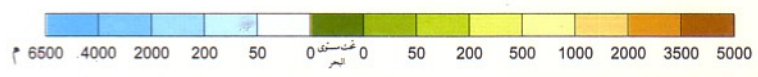
المقياس: 1: 1.000.000

افريقيا - طبيعياً



المقياس: 1 : 40.000.000


دول افريقيا الشرقية والوسطى



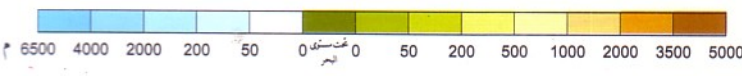
المقياس: 1 : 20.000.000


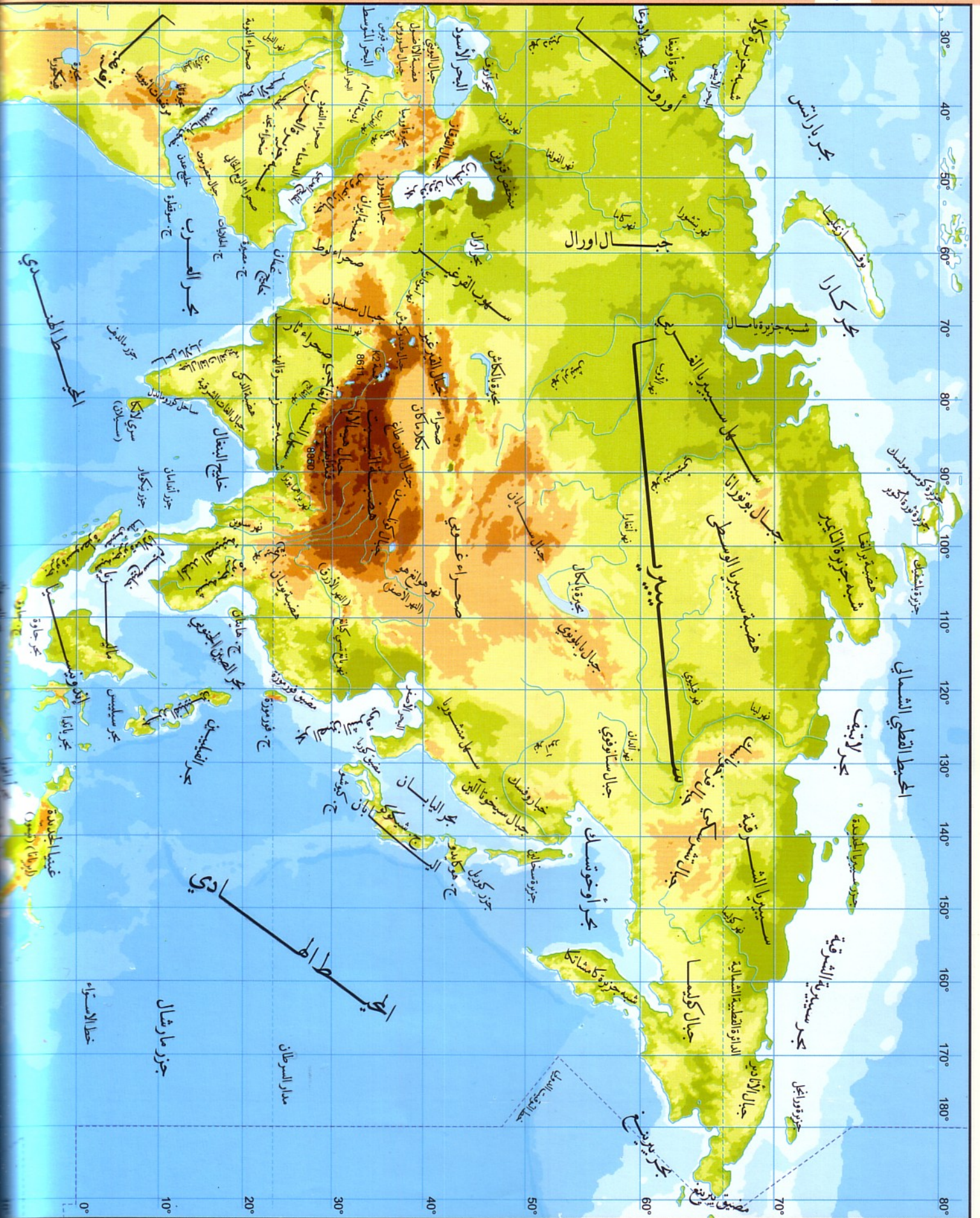


المقياس: 1: 20.000.000



دول افريقيا الجنوبية

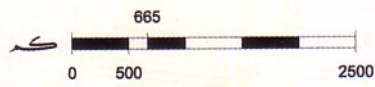
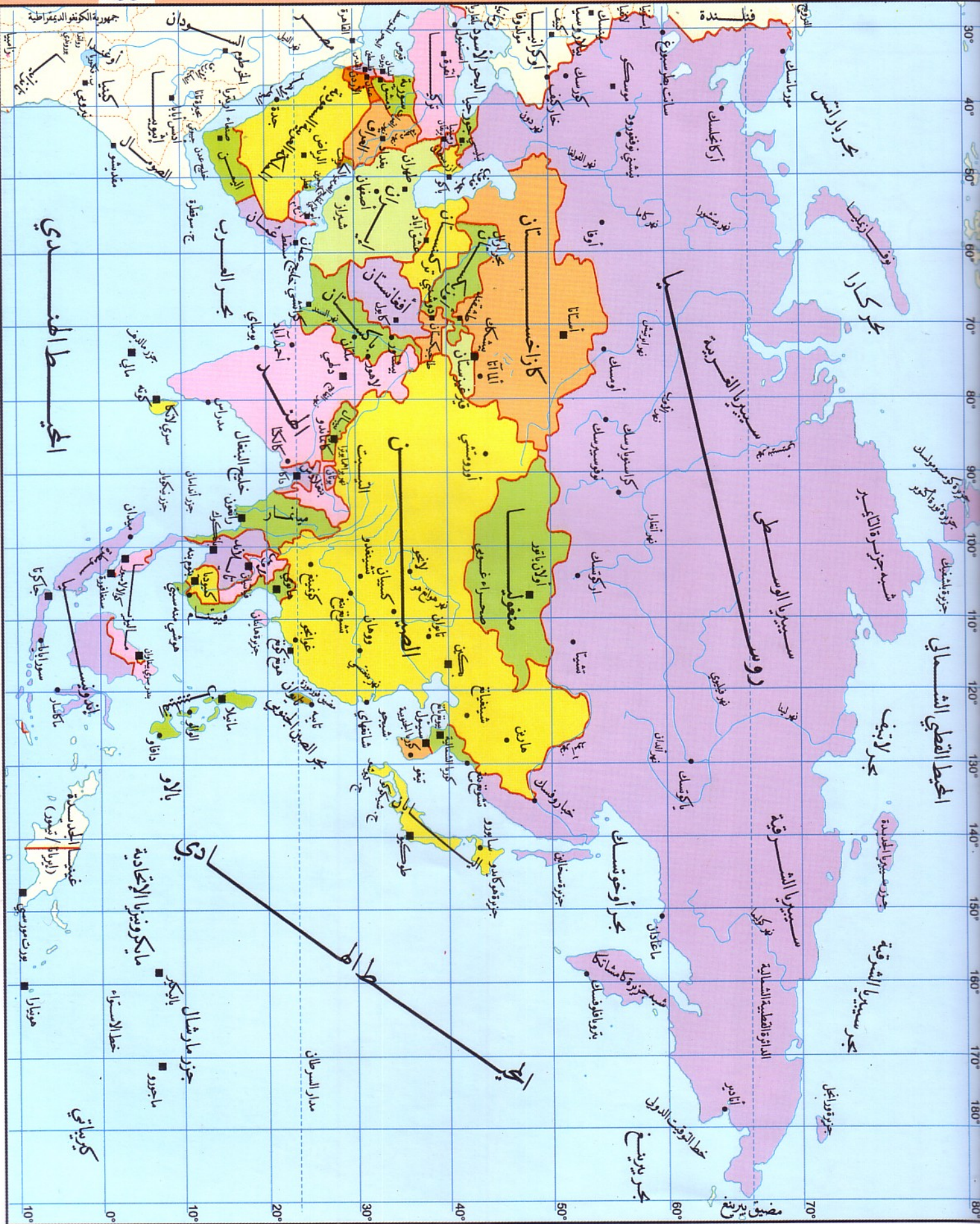


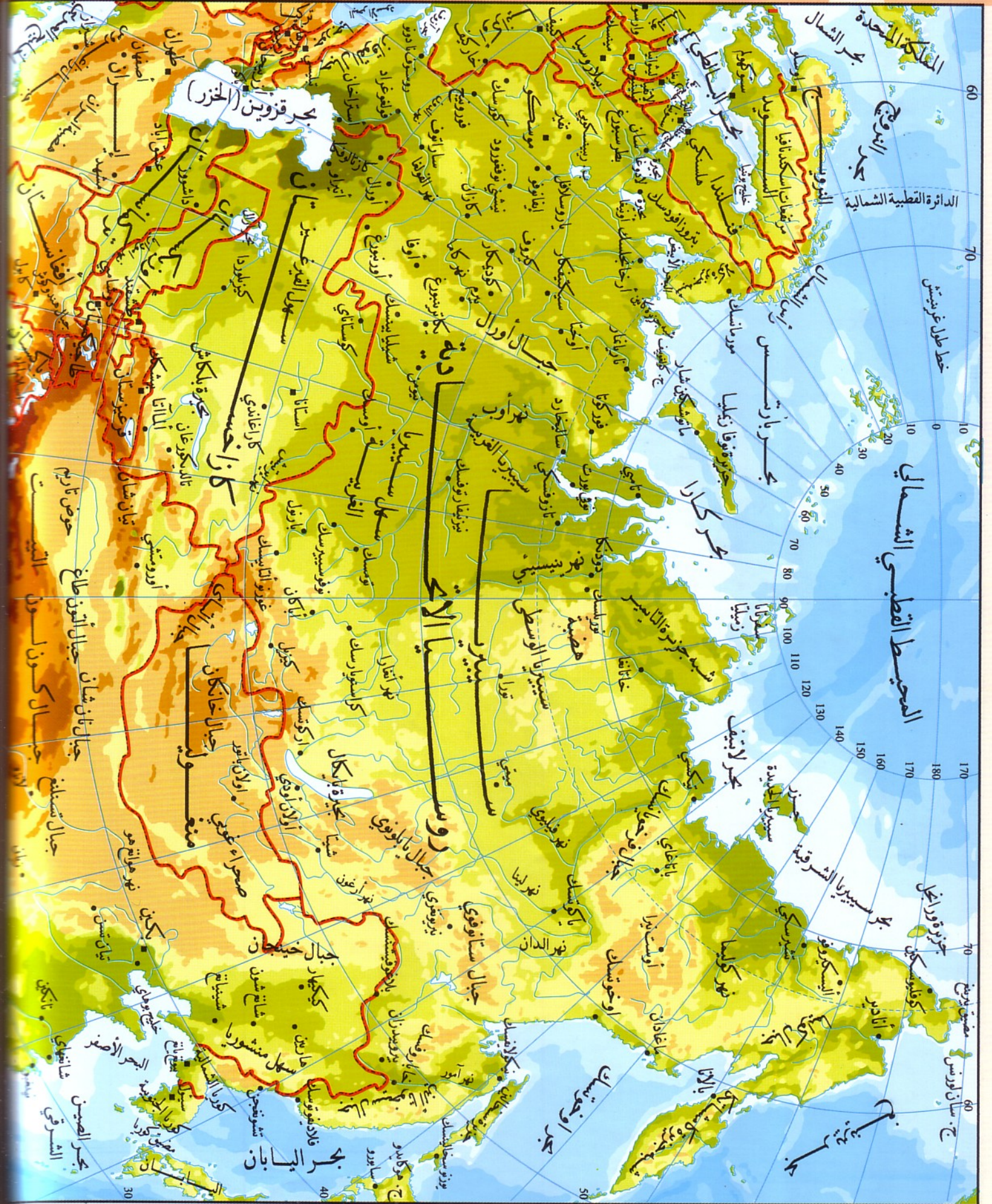


المقياس: 1: 66.500.000


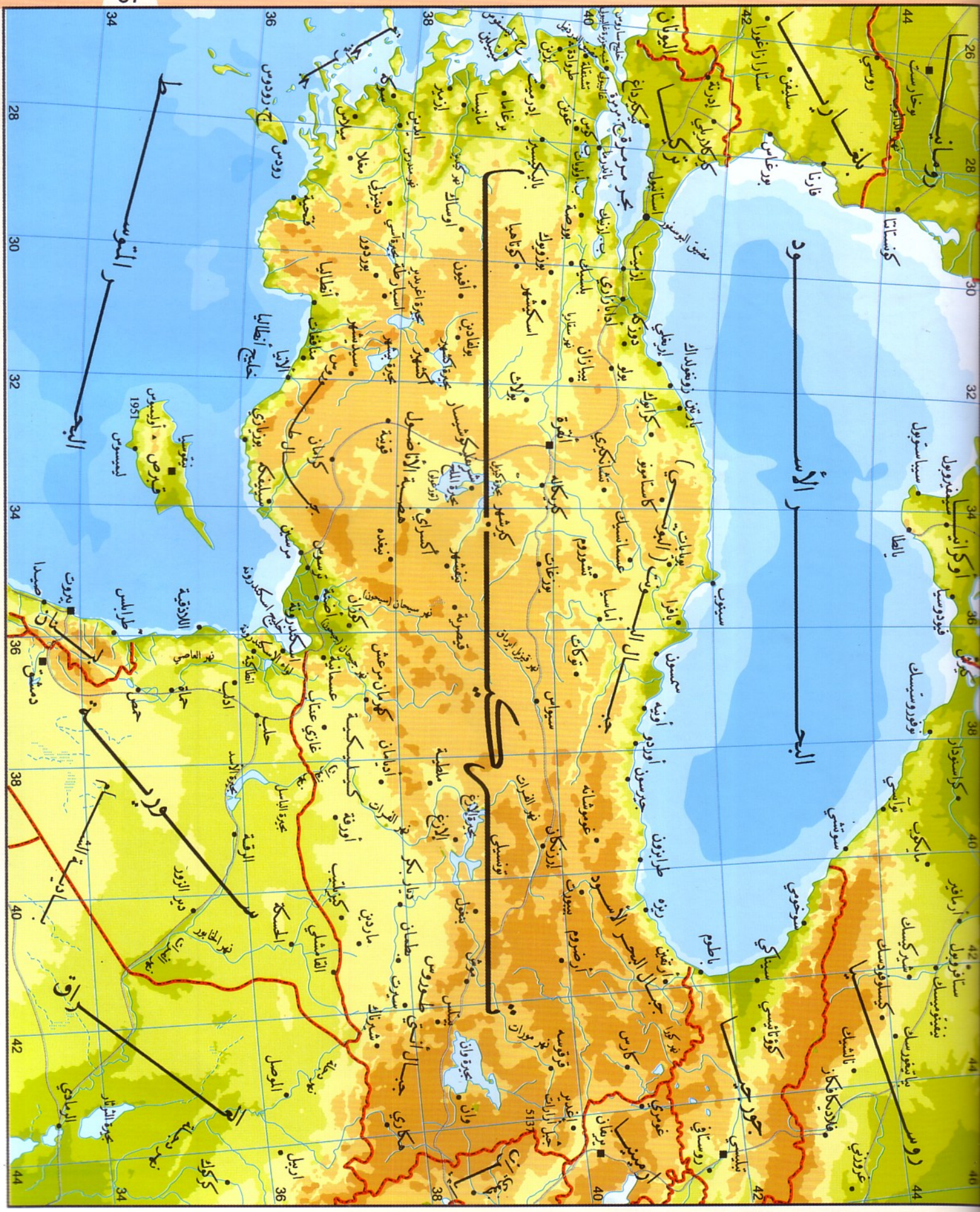


آسيا - سياسيا





تركيا





المحيط الهندي


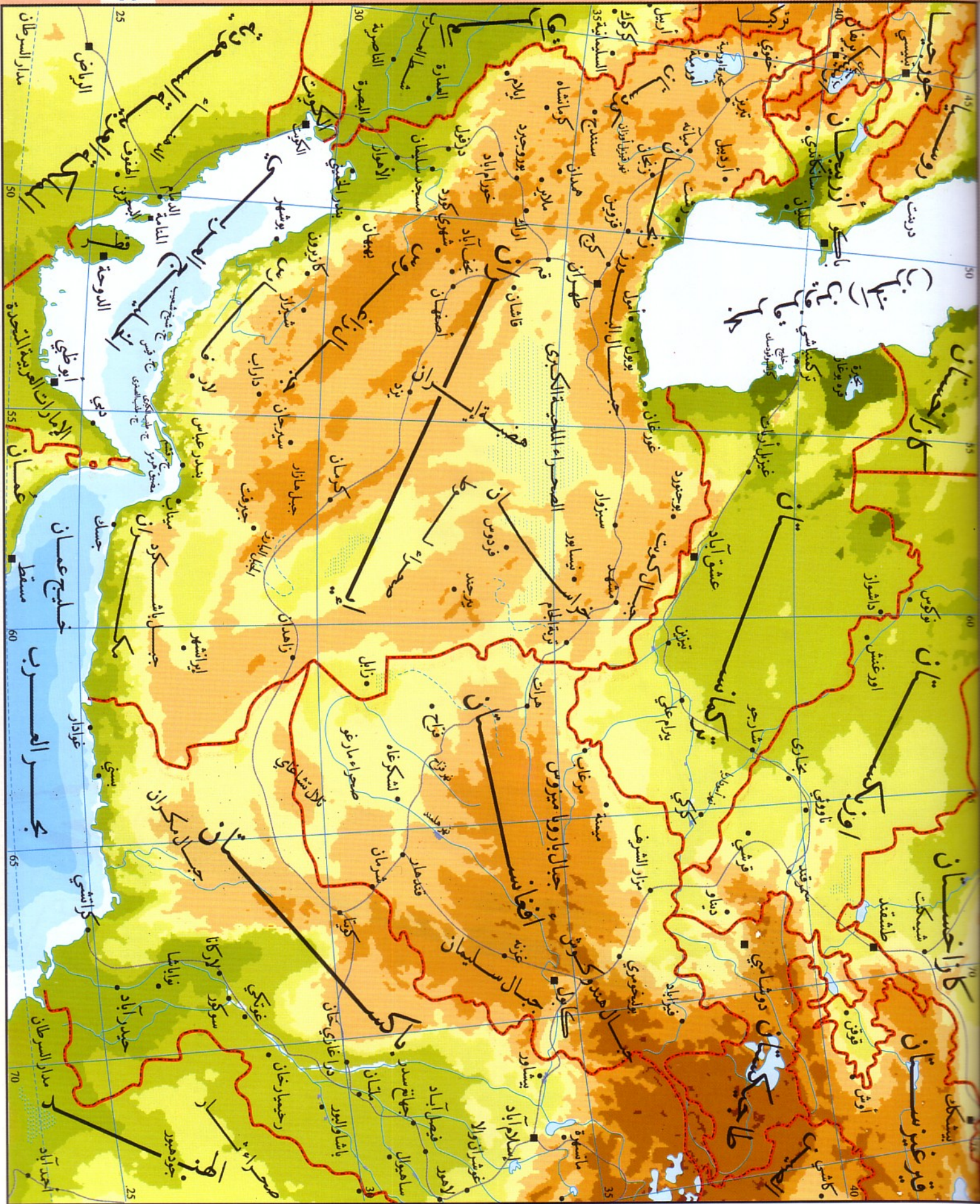
البحر العرب

المانديف

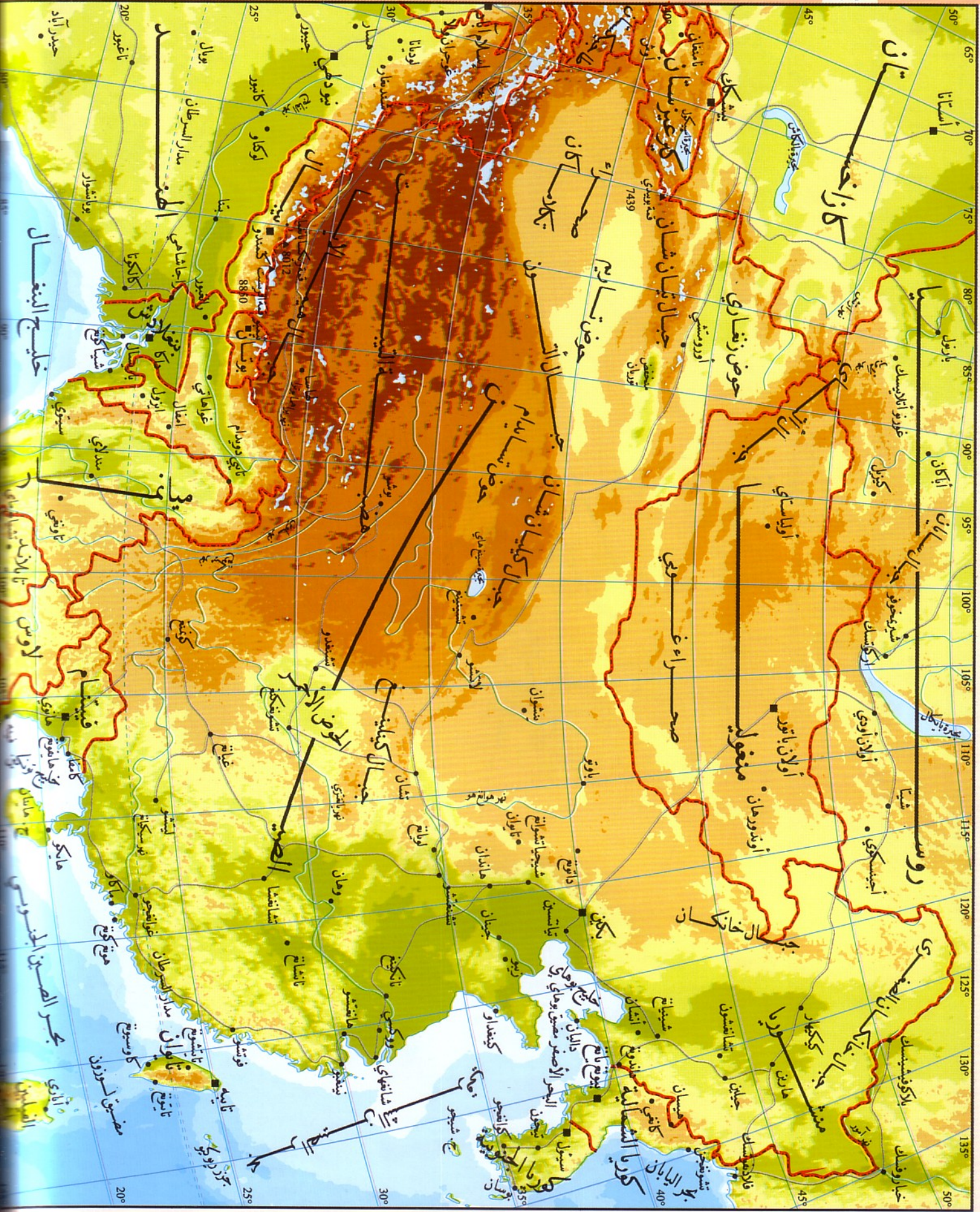
خط الاستواء

0 100 500



6500 4000 2000 200 50 0 50 200 500 1000 2000 3500 5000 5000+

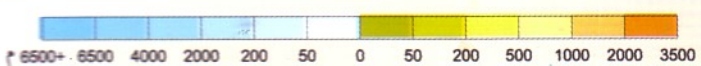


المقياس: 1:11.200.000





المقياس : 1 : 20.000.000

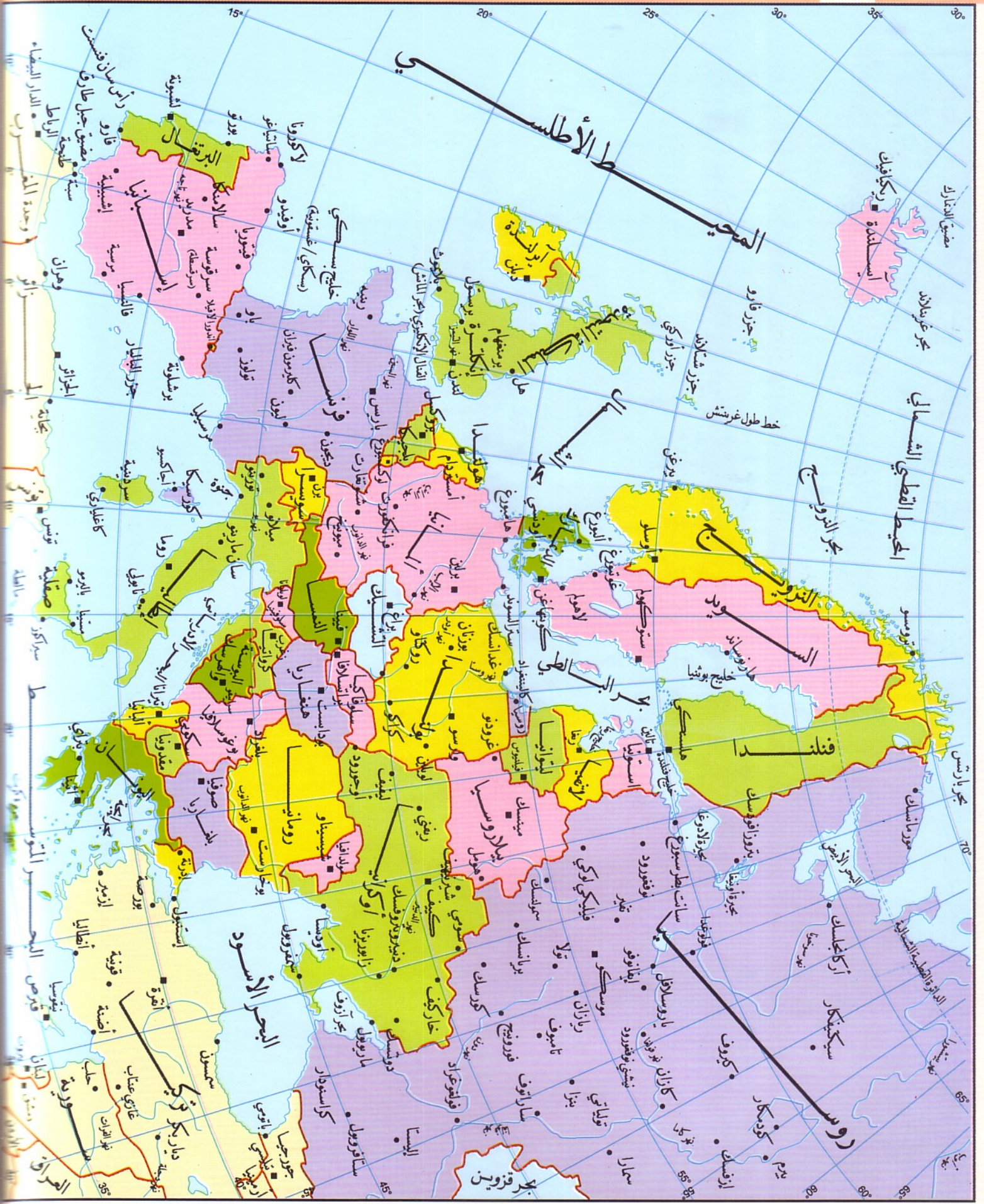




المقياس: 1 : 8.300.000

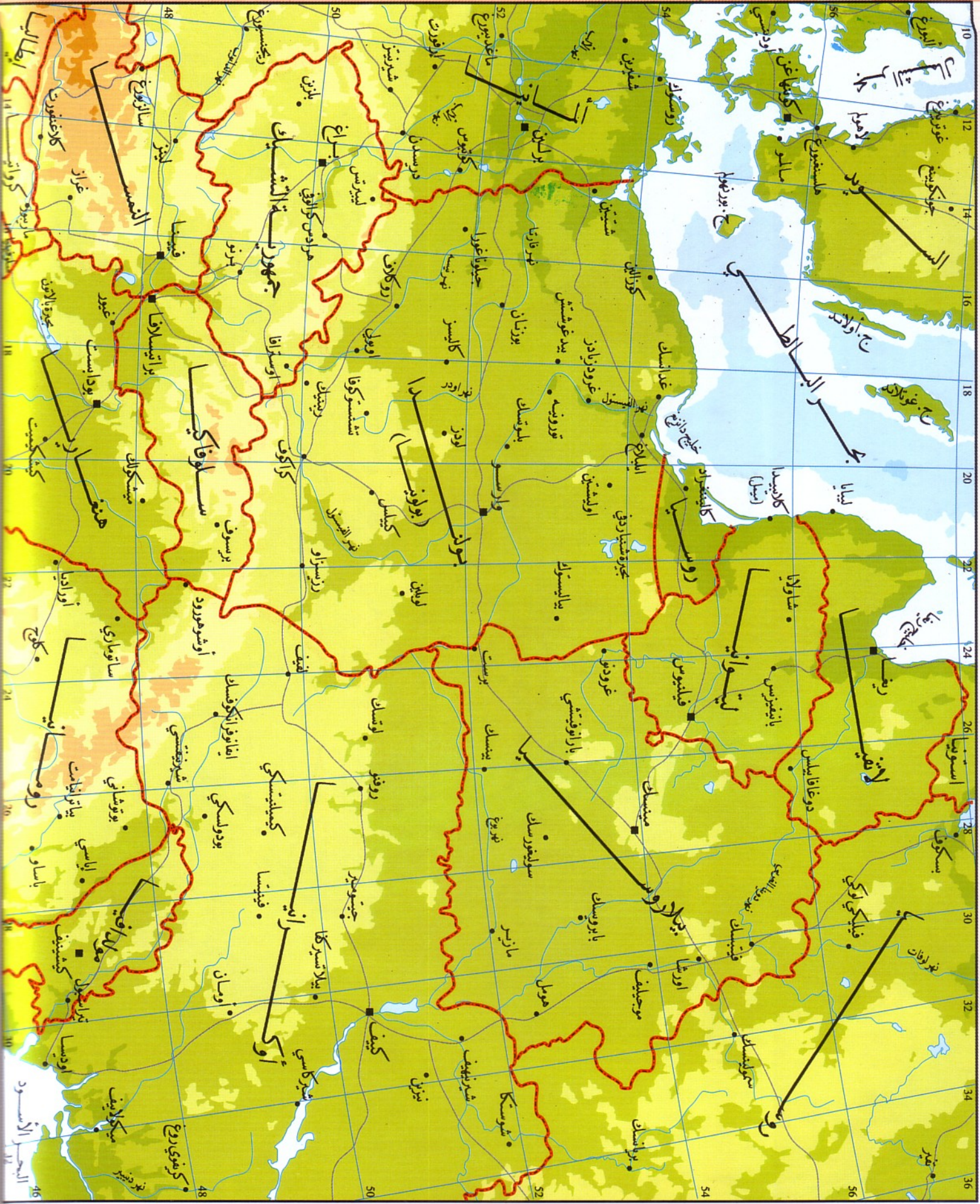


المقياس: 1 : 20.000.000




المقياس : 1 : 20.000.000



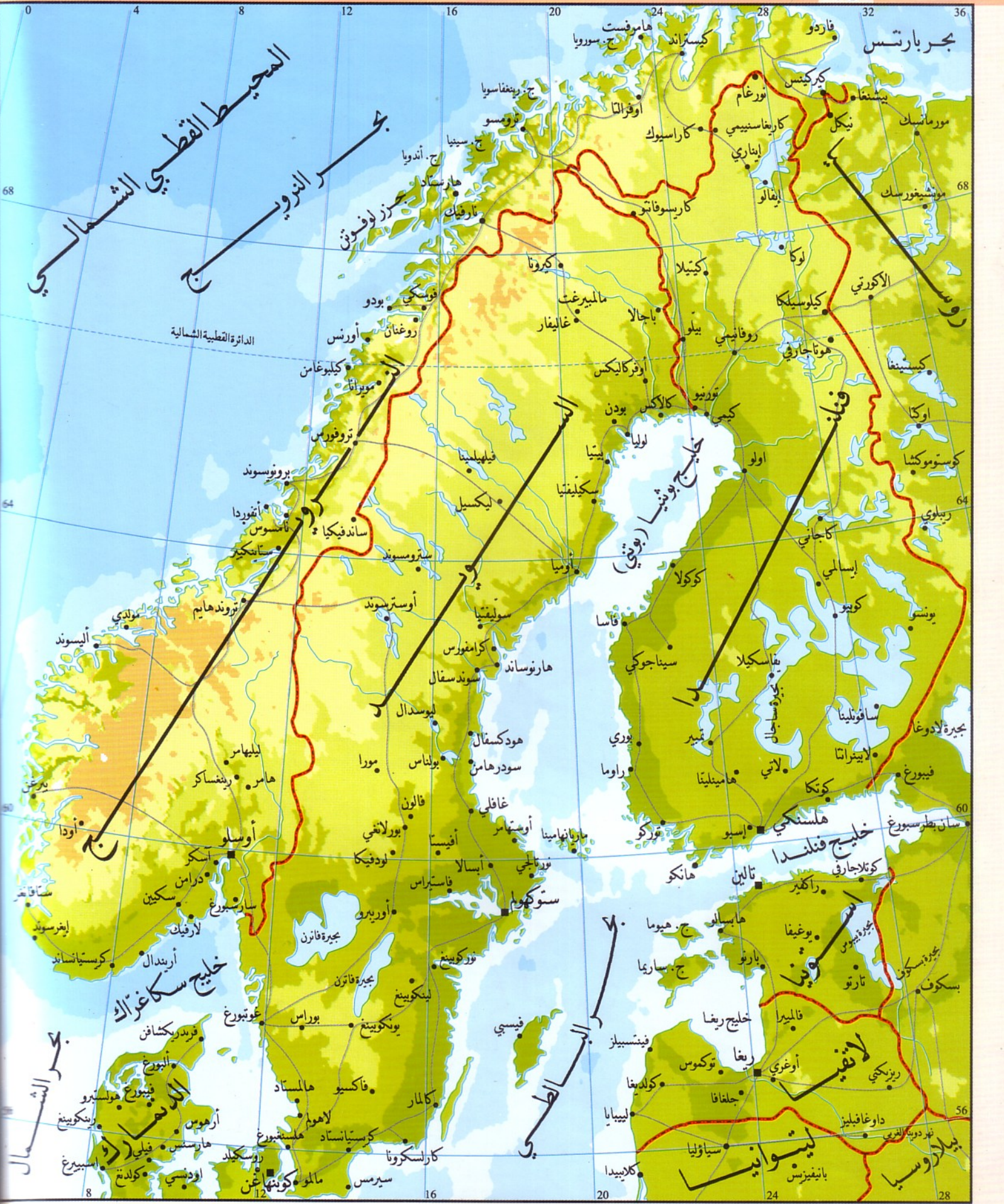


المقياس: 1: 6.500.000



هولندا - بلجیکا - لوکسمبورغ






المحيط القطبي الشمالي
الخط العرضي
الخط الطولي

الدائرة القطبية الشمالية

المقياس: 1 : 7.000.000





المملكة المتحدة

القنال الإنكليزي
(بحر المانش)

هولندا

بلجيكا

فرنسا

إيطاليا

خليج بسكاي
(غسقفونية)


المرتفعات الوسطى

خليج ليون


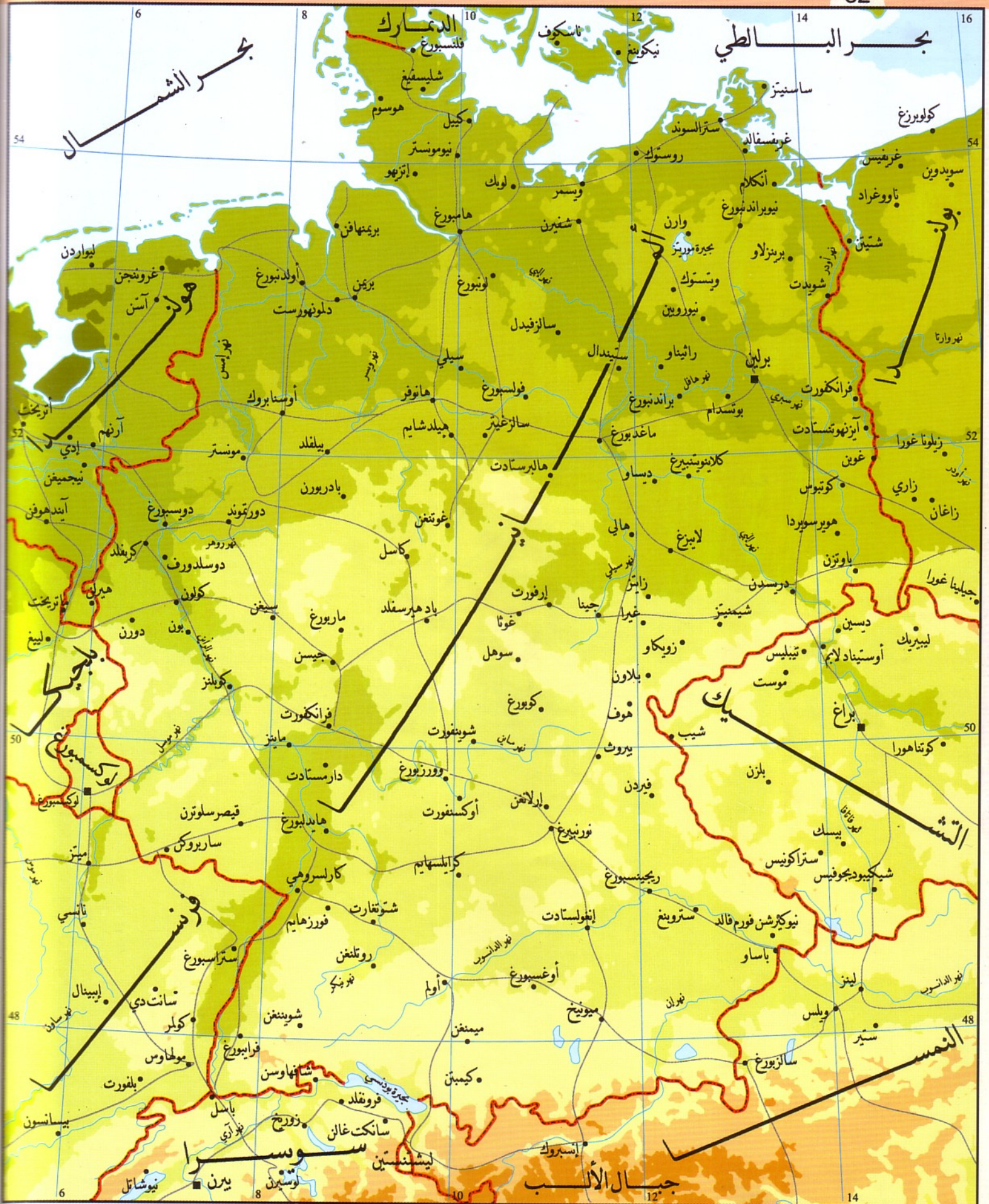
البحر المتوسط

المقياس: 1: 4.600.000

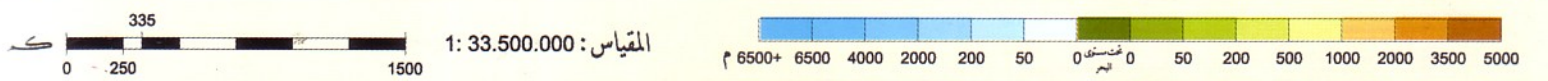
6500 4000 2000 200 50 0 50 200 500 1000 2000 3500 م


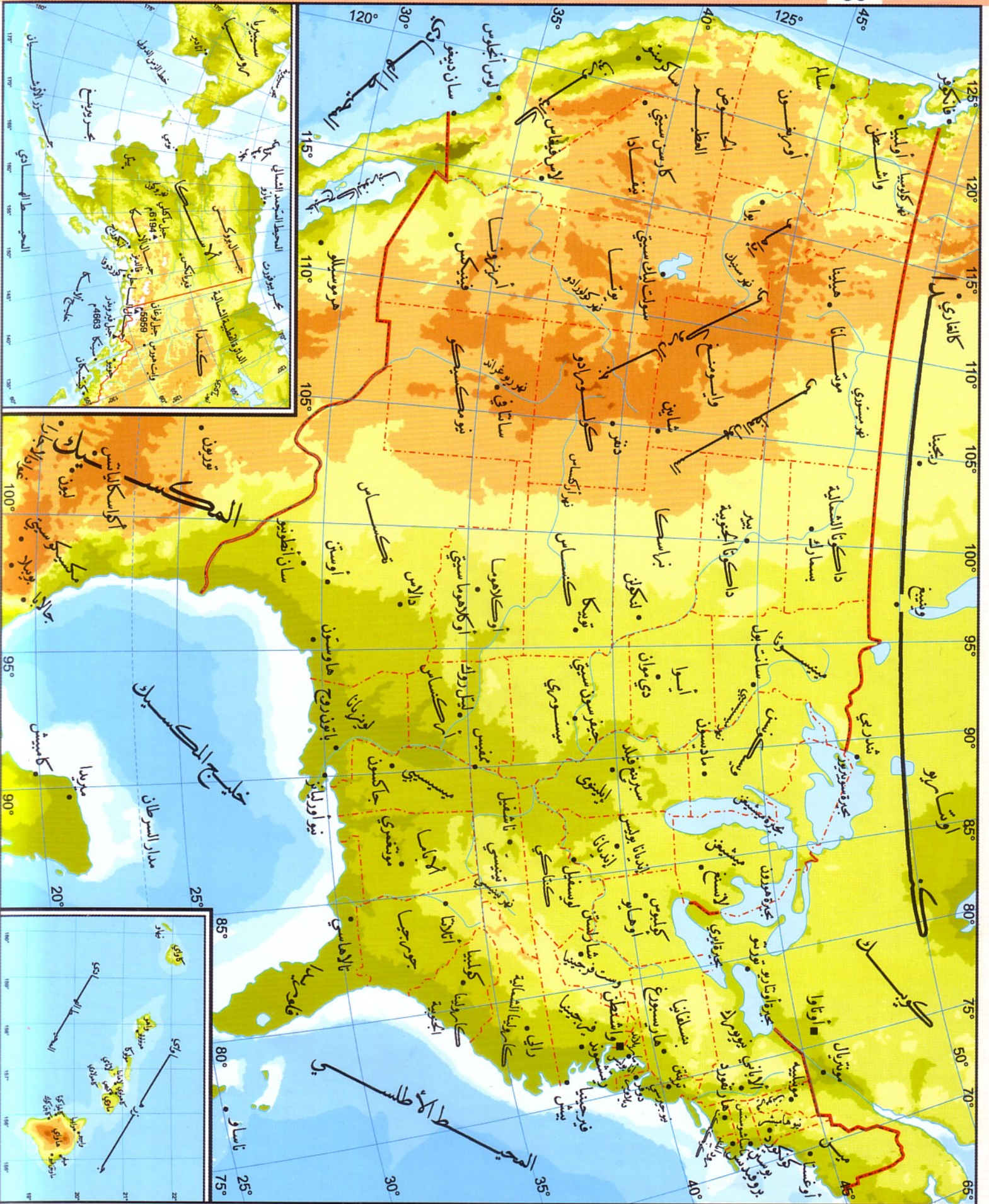


المقياس : 1 : 4.800.000

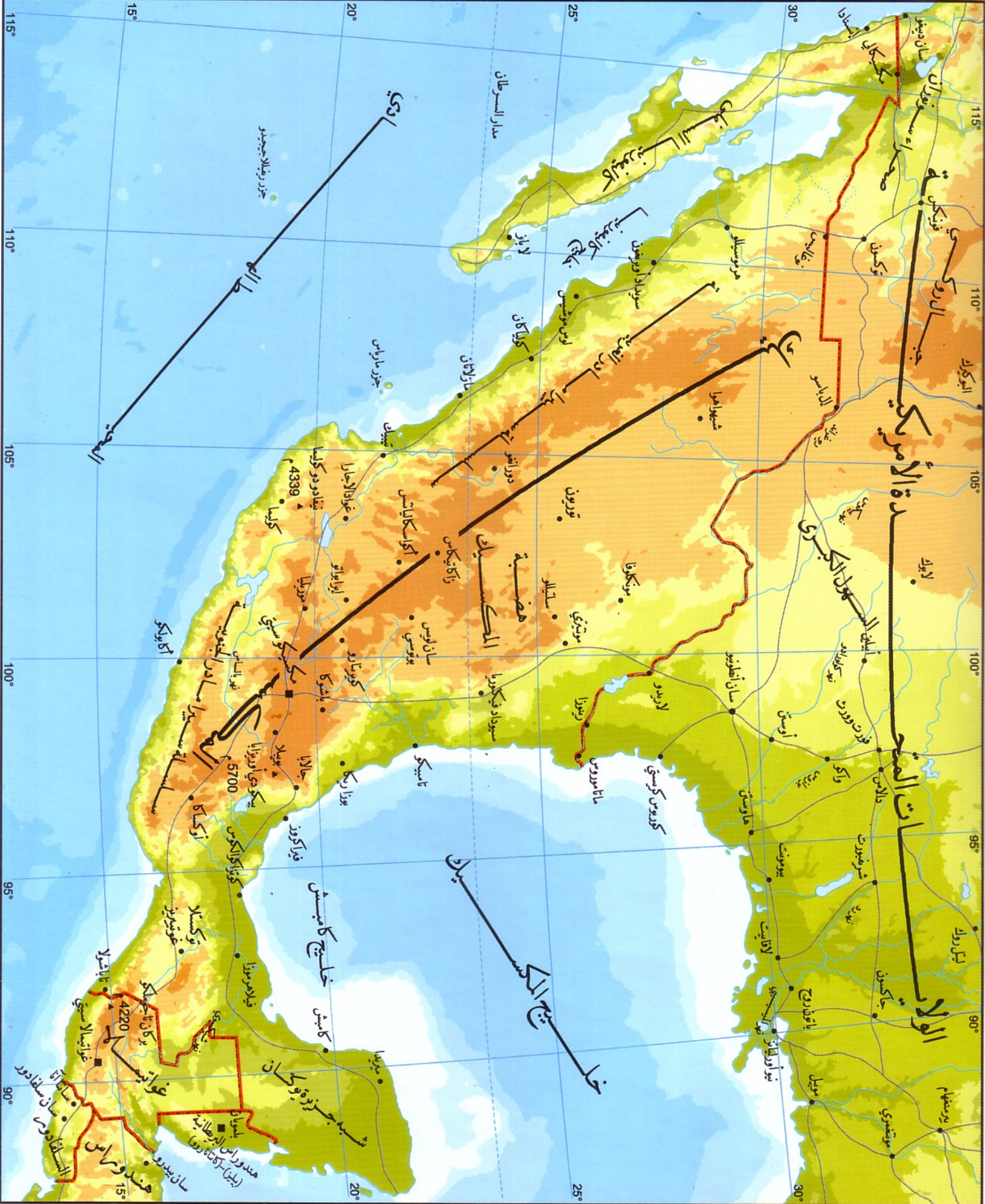


أمريكا الشمالية - طبيعياً

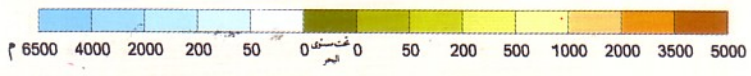




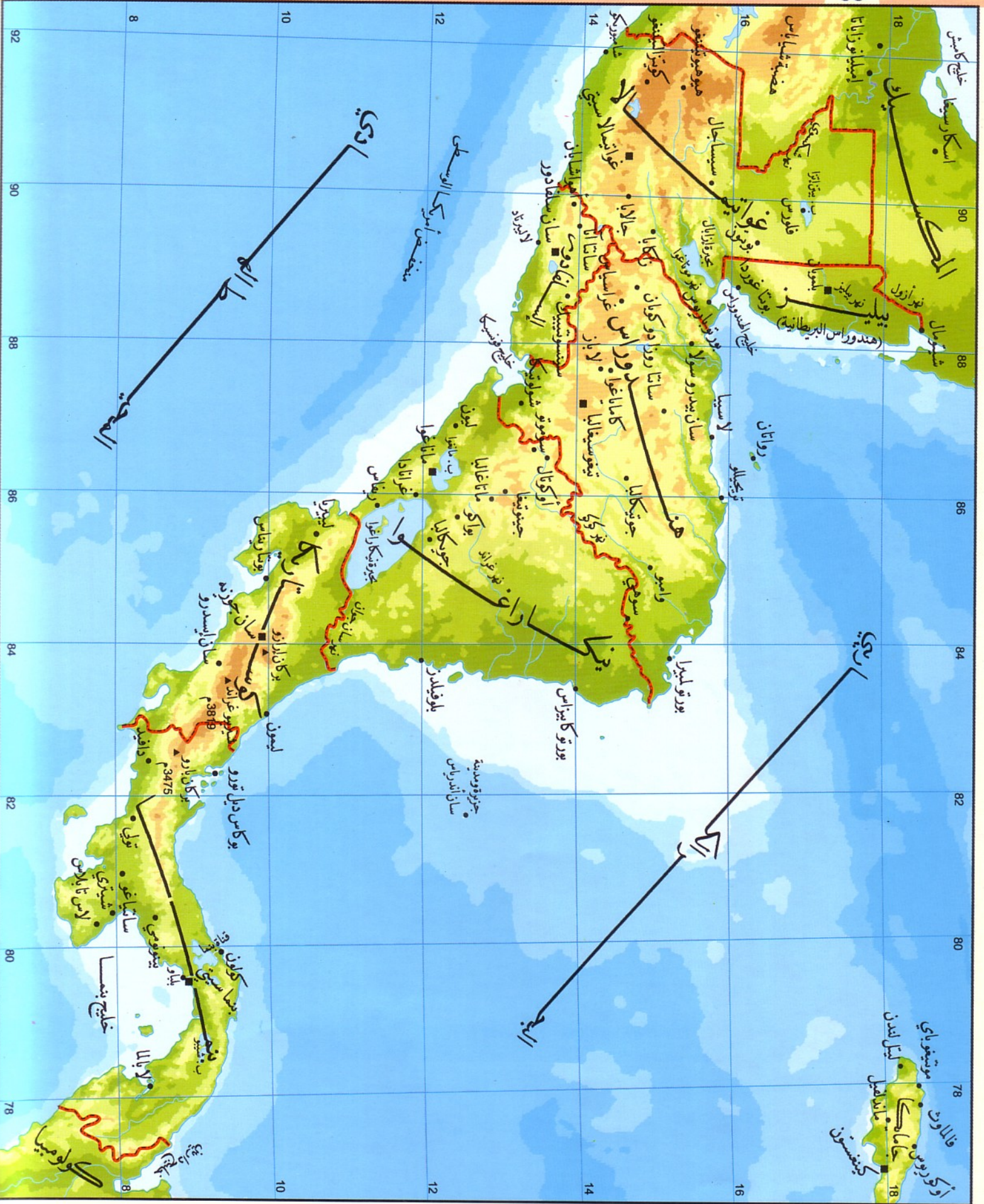


المقياس: 1 : 18.500.000
 0 100 500



المقياس: 1: 12.500.000





المقياس : 1 : 7.000.000



أمريكا الجنوبية - طبيعياً




الأرجنتين

93

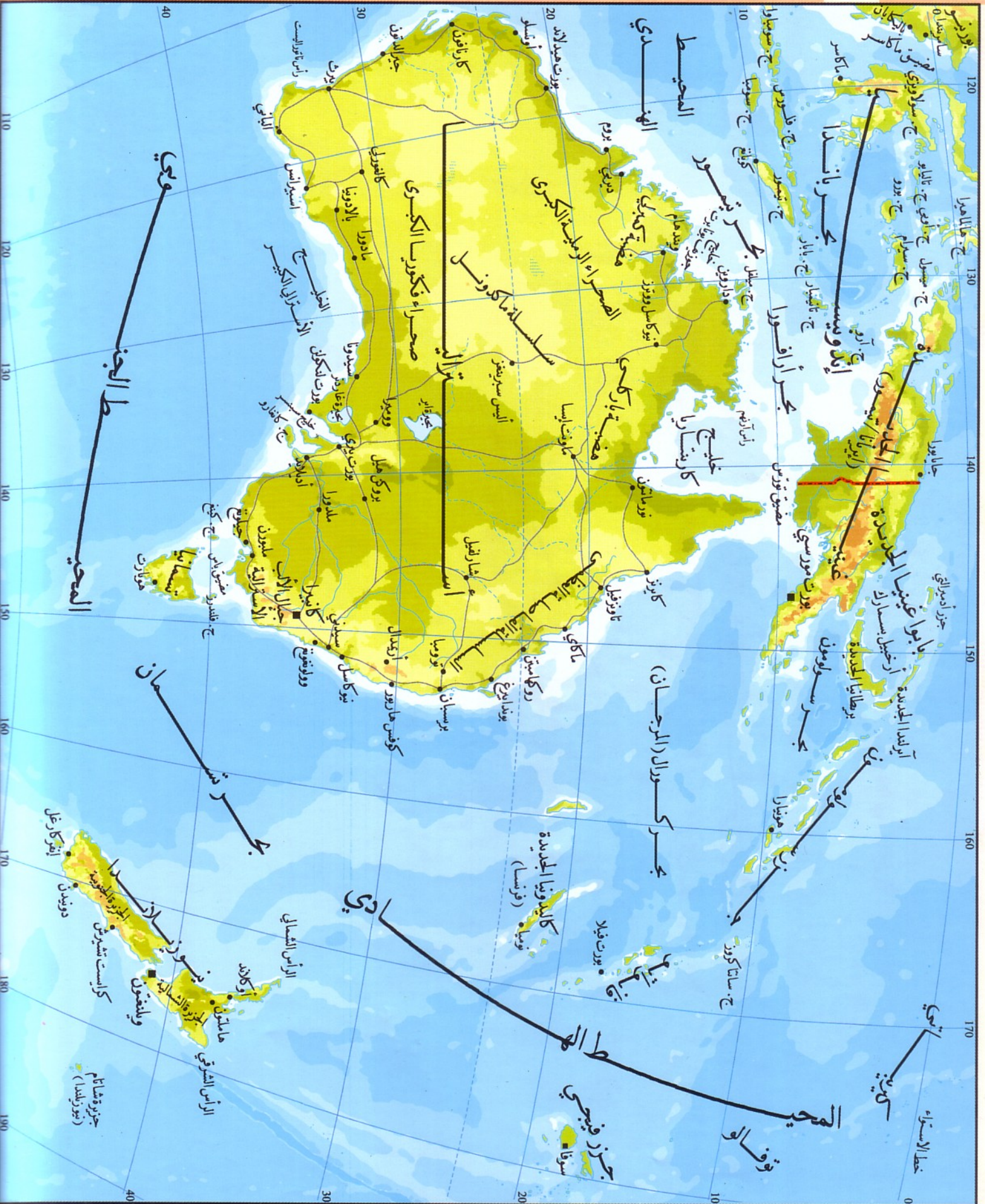


المحيط الهادي


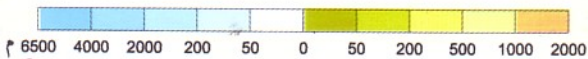
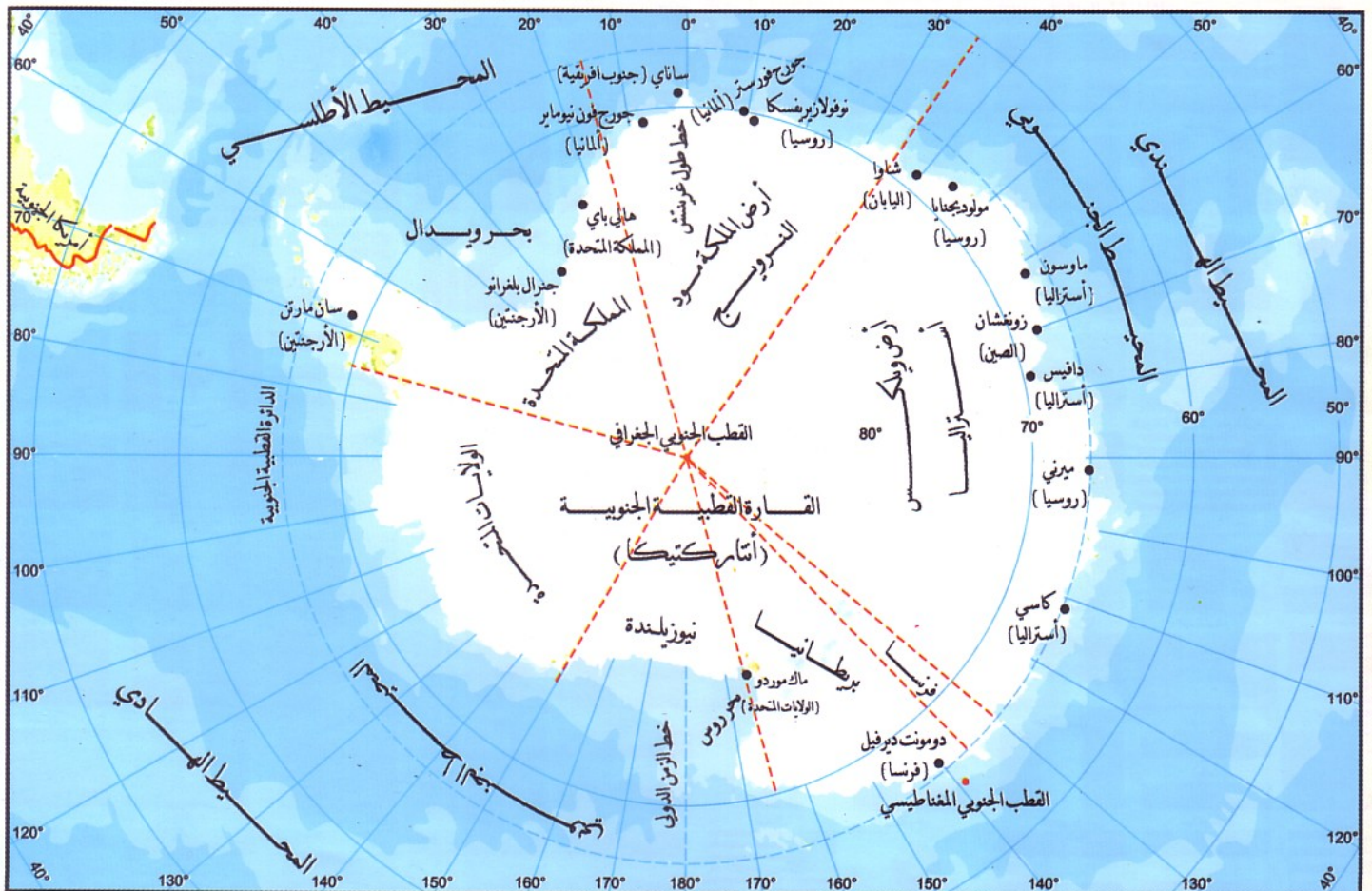
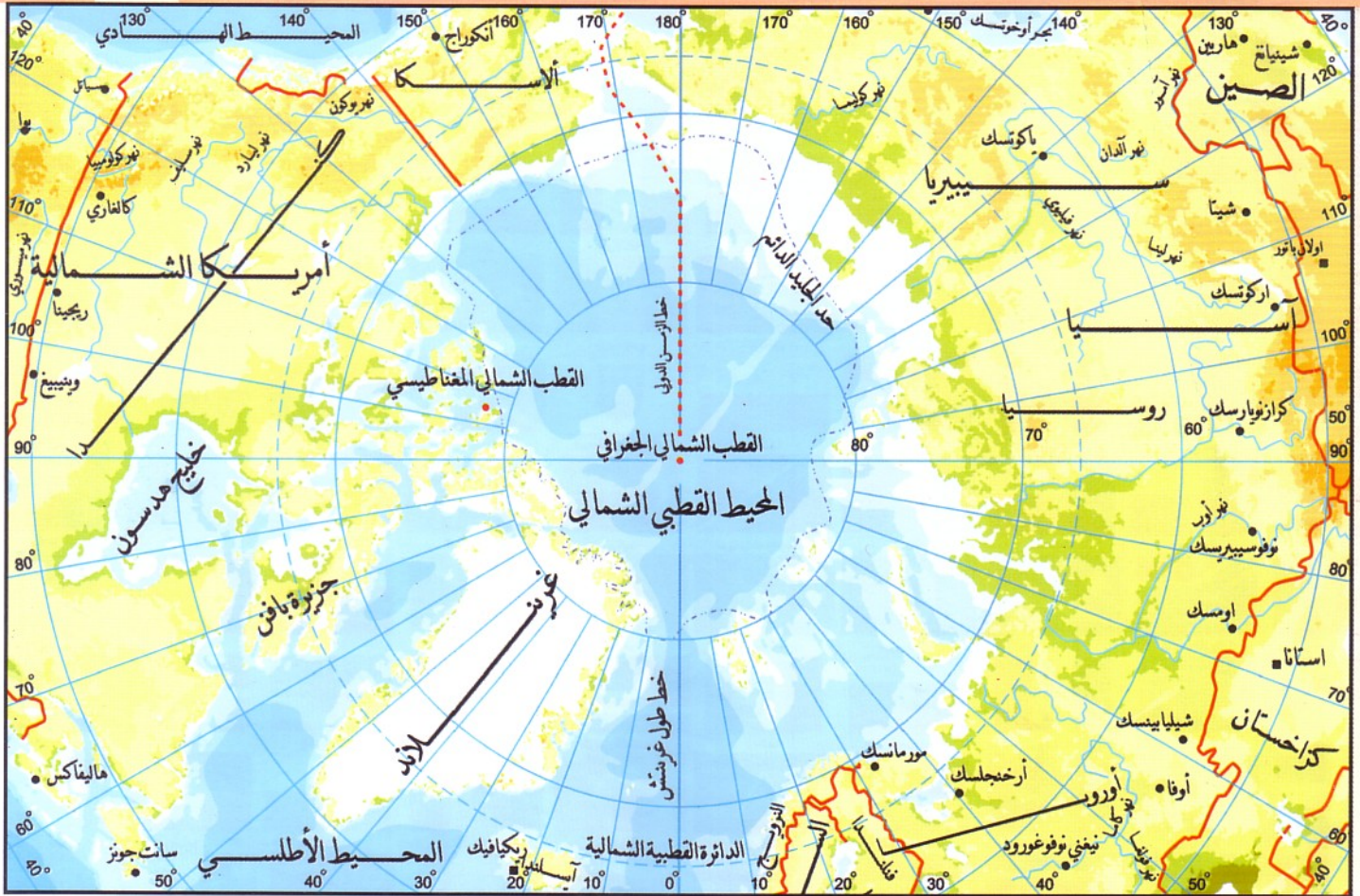
المحيط الأطلسي



المقياس: 1:16.000.000



القطب الشمالي والقارة القطبية الجنوبية





أطلس الوطن العربي والعالم



بيروت - لبنان

تلفاكس : 00961 1 791668

ص.ب : 11/6918 - الرمز البريدي 11072230

سوريا - حلب

هاتف : 2115773 - 2116441

فاكس : 2125966 21 00963 ص.ب : 415

www.afach.aleppodir.com

E-mail : afach1@scs-net.org

ISBN 9953-61-057-6



9 789953 610573

